

Hoofdblad 1

gemeente

Bergen

bestemmingsplan

Duingebied



postbus 150


3000 AD Rotterdam

010-2016555

info@rho.nl

www.rho.nl

noordpijl



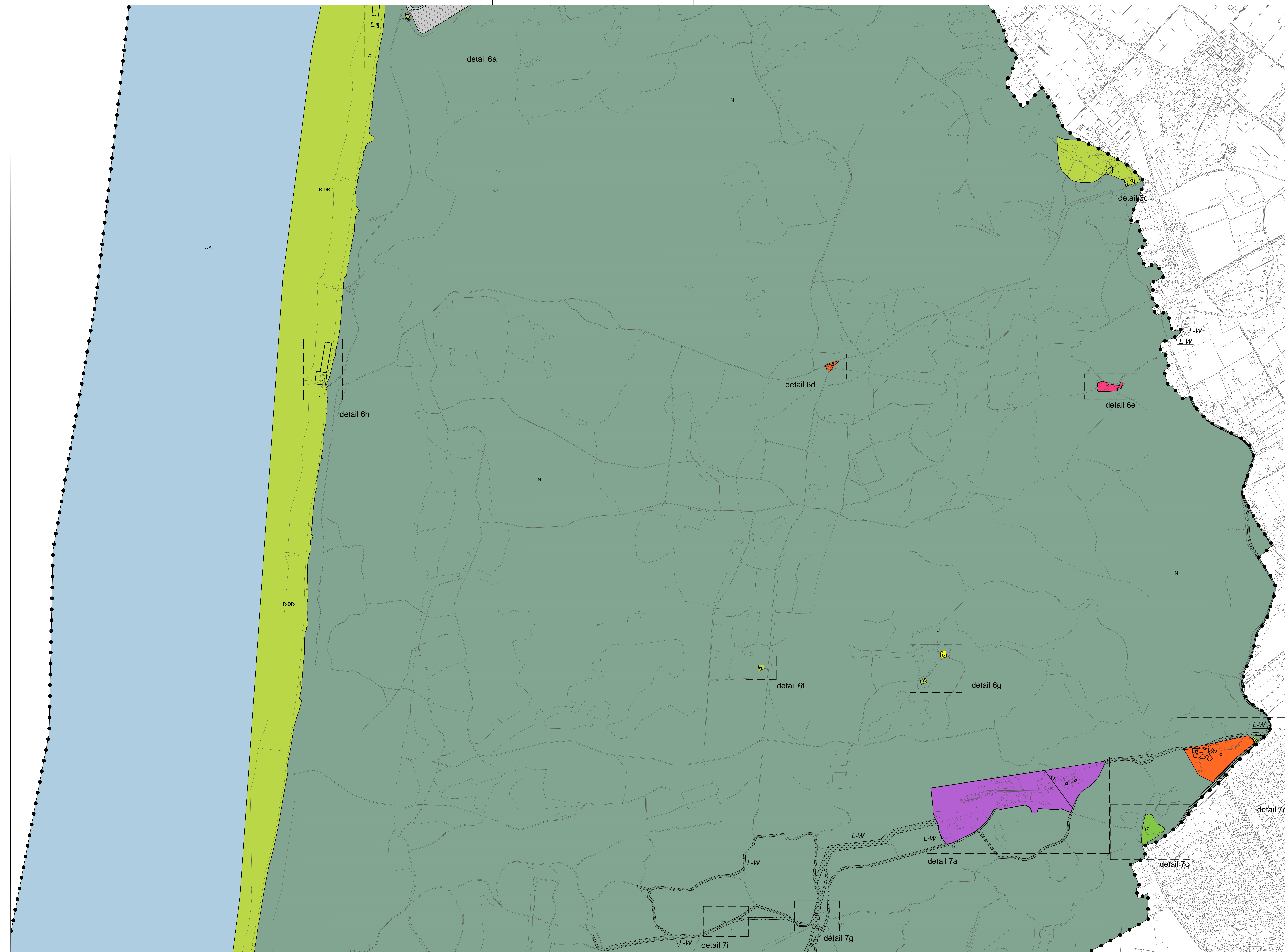
identificatie	planstatus	status	tekening
identificatiecode	datum	status	schaal
NL.IMRO.0373.BPDuingebied-001	14-09-2012	concept	1:5000
projectnummer	12-11-2013	voorstudie	afmeting
037300.16991.00	29-08-2014	ontwerp	bladnummer
	25-06-2015	vastgesteld	aantal bladen
			bestand
			0202-BPL

refere

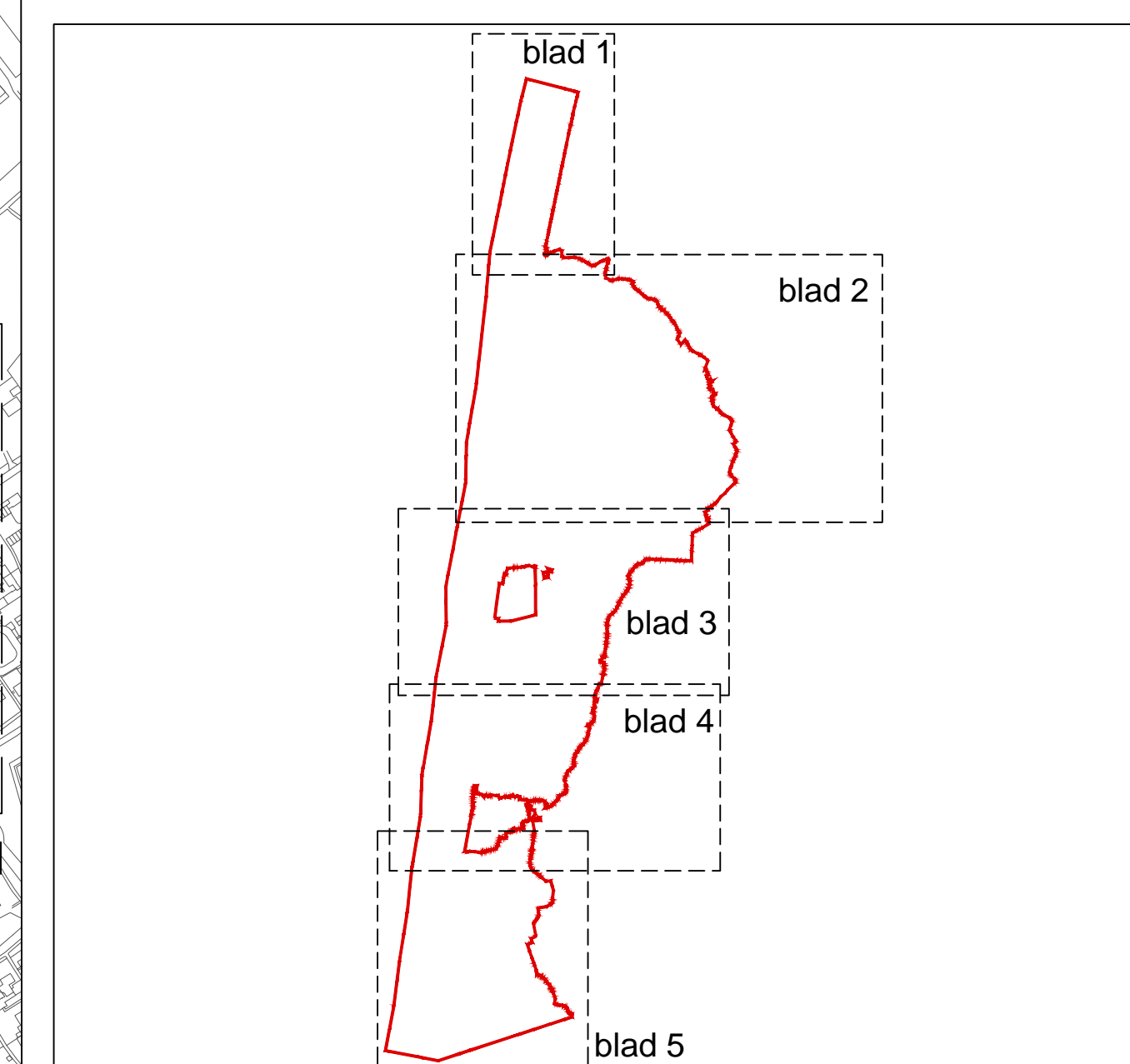
gemaakt

maakt de Fieper

ing R. Durville





- Plangebied**
- Erkekbestemmingen**
- B** Bedrijf
 - CO** Cultuur en ontspanning
 - H** Horeca
 - N** Natuur
 - R** Recreatie
 - R.0R.1** Recreatie - Dagrecreatie 1
 - R.0R.2** Recreatie - Dagrecreatie 2
 - R.0R** Recreatie - Verblif/recreatie
 - S** Sport
 - V** Verkeer
 - V.0V** Verkeer - Verblifgebied
 - WA** Water
 - W** Wonen
 - W.02** Wonen - 2
 - W.03** Wonen - Duingebied
- Dubbelbestemmingen**
- L.0G** Leiding - Gas
 - L.0W** Leiding - Water
 - LA.0A.4** Waarde - Archeologie 4
 - LA.0A.5** Waarde - Waterskeuring
- Geleidsaanduidingen**
- mif** milieuzone - waterwingebied
- Functieaanduidingen**
- bed** bedrijfstuoning
 - ch** cultuurhistorische waarde
 - h** horeca
 - h0** horeca tot en met categorie 1
 - k** kantoor
 - m** maatschappelijk voorziening
 - o** opslag
 - pe** perkesterrein
 - re** recreatiestruening
 - s** skibaan
 - sv** specifieke vorm van agrarisch - schaapskooi
 - sv1** specifieke vorm van bedrijf - 1
 - sv2** specifieke vorm van bedrijf - 2
 - svn** specifieke vorm van natuur - opslag
 - svr** specifieke vorm van recreatie - duintuig
 - svr0** specifieke vorm van recreatie - opslag motorbandstonden
 - svr1** specifieke vorm van recreatie - sanitair
 - svr5** specifieke vorm van recreatie - 1 tm 5
 - svv** speelvorming
 - t** terras
 - z** zand-/omvangstratatie
- Bouwen**
- b** bouwvlak
- Bouwaanduidingen**
- b0.01** specifieke bouwaanduiding - 1 tm 6
- Maatvoering**
- 1** maximale bouwhoogte (m)
 - 1** maximale goot- en bouwhoogte (m)
 - 10** maximum aantal strandstruities
 - 10** maximum aantal strandstruities
 - 100** maximum aantal woonenheden
 - 100** maximum bebouwingspercentage (%)
 - 25 m2** maximum oppervlakte (bv0) m2
- Figuren**
- hartlijn leiding - gas
 - hartlijn leiding - water



Hoofdblad 2

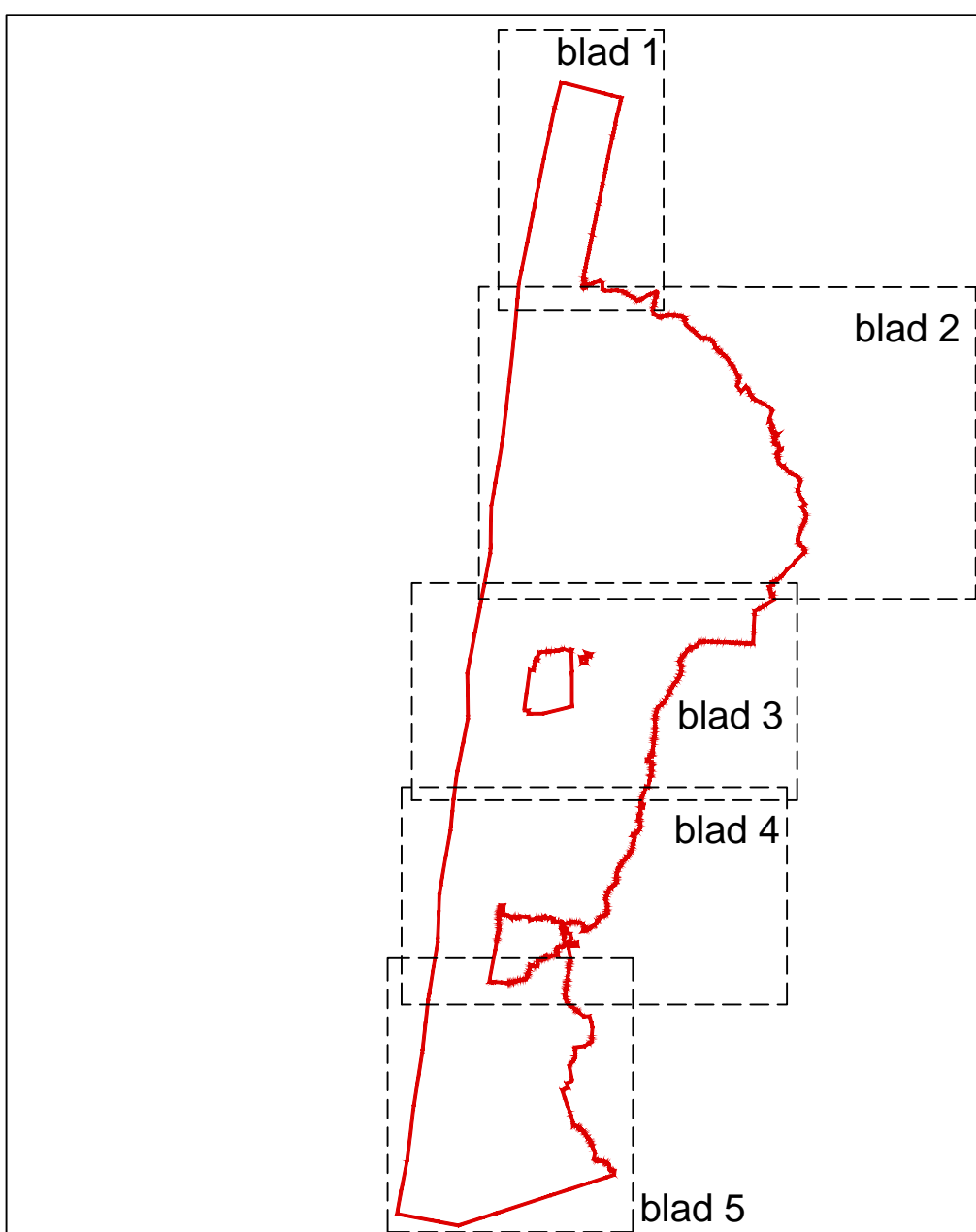
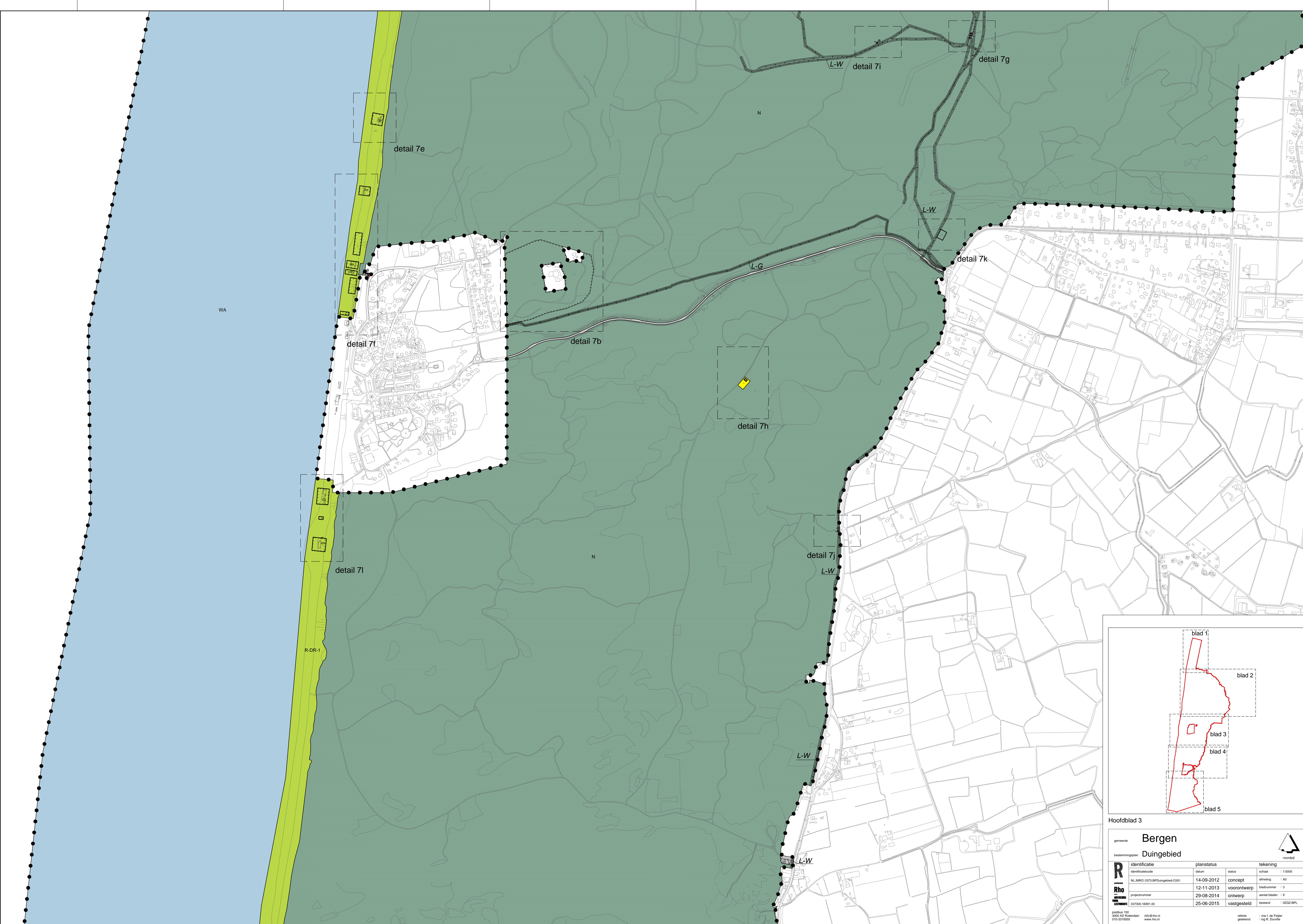
Bergen

bestemmingsplan Duingebied

 Rho <small>afschrijven van LIPFVW</small>	identificatie	planstatus		tekening	
	identificatiecode	datum	status	schaal	1: 5000
 Rho <small>afschrijven van LIPFVW</small>	NL.IMRO.0373.BFD.ingebied C001	14-09-2012	concept	algemeen	A0
		12-11-2013	voorontwerp	bladnummer	2
	opdrachtnummer	29-08-2014	ontwerp	aantal bladen	9
	0037300.16991.001	25-06-2015	vastgesteld	bestel	020Z-BL

postbus 150
3000 AD Rotterdam info@rho.nl
010-2018555 www.rho.nl

referto : mw I. de Feijter
getekend : ing R. Durville



Hoofdblad 3

gemeente

Bergen



bestemmingsplan

Duingebied

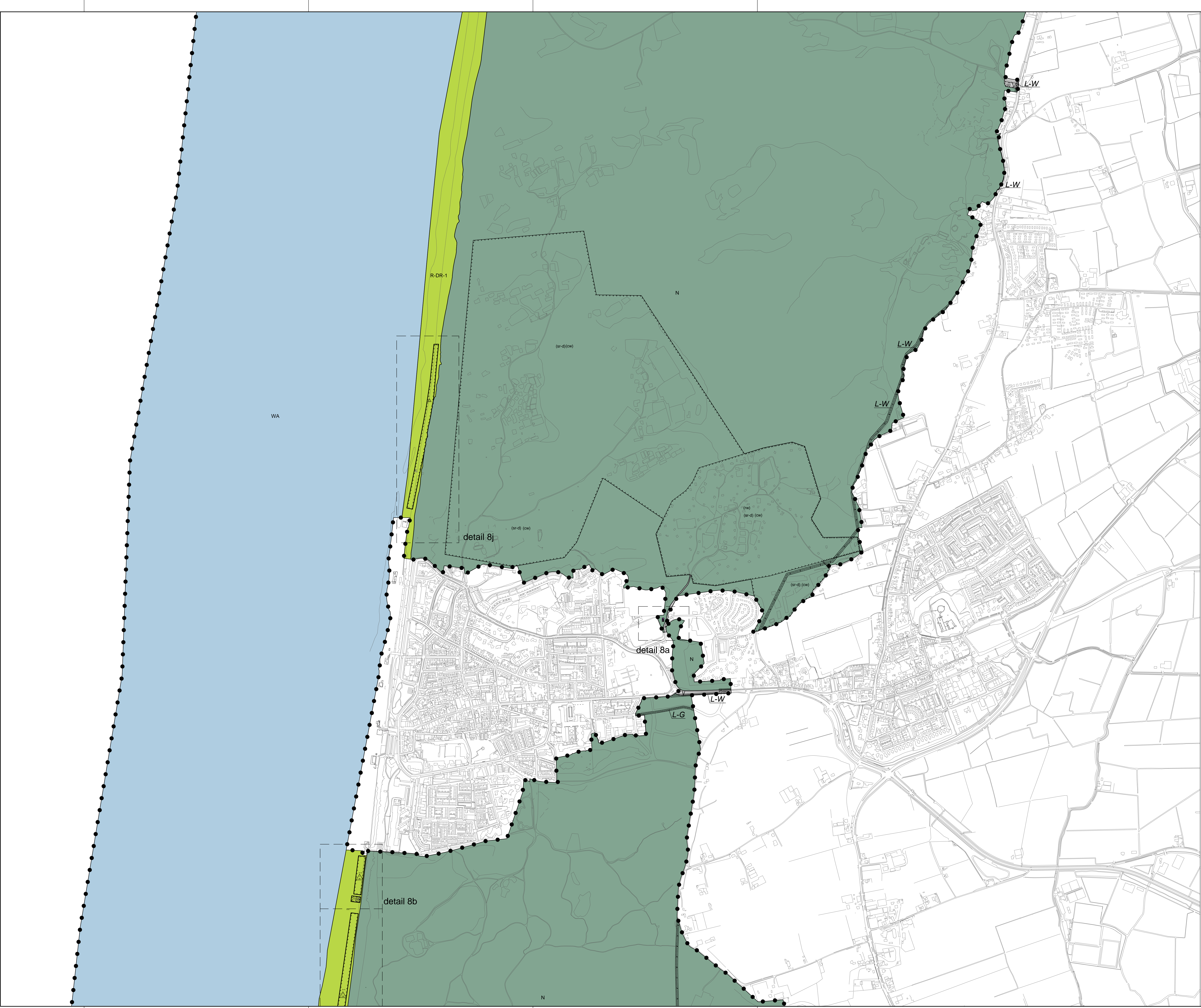
R Rho adviseurs in landbouw	identificatie	planstatus		tekening	
	identificatiecode	datum	status	schaal	1:5000
	NL.IMRD.0373.BPDuingebied-C001	14-09-2012	concept	afmeting	A0
	projectnummer	12-11-2013	voorstel	bladnummer	3
	037300.16981.00	29-08-2014	ontwerp	aantal bladen	9
		25-06-2015	vastgesteld	bestand	0202-BPL

postbus 150
3000 AD Rotterdam
010-2016655

info@rho.nl
www.rho.nl

referta
geoland

: mw I. de Feijter
ing R. Duvvle



Plangebied

Plangrens

Enkelbestemmingen

B

Bedrijf

CO

Cultuur en ontspanning

H

Horeca

N

Natuur

R

Recreatie

R-DR-1

Recreatie - Dagrecreatie 1

R-DR-2

Recreatie - Dagrecreatie 2

R-VB

Recreatie - Verblifrecreatie

S

Sport

V

Verkeer

V-VB

Verkeer - Verblifgebied

WA

Water

W

Wonen

W-2

Wonen - 2

W-D

Wonen - Duingebied

Dubbelbestemmingen

L-G

Leiding - Gas

L-W

Leiding - Water

WR-4+

Waarde - Archeologie 4

WS-MK

Waterstaat - Waterkering

Gebiedsaanduidingen

milieuzone - waterwingebied

Functieaanduidingen

bedrijfswoning

cultuurhistorische waarde

horeca

horeca tot en met categorie 1

kantoor

maatschappelijk

nutsvoorziening

opslag

parkeerterrein

recreatiewoning

skibaan

specifieke vorm van agrarisch - schaapskooi

specifieke vorm van bedrijf - 1

specifieke vorm van bedrijf - 2

specifieke vorm van natuur - opslag

specifieke vorm van recreatie - duinlandjes

specifieke vorm van recreatie - opslag motorbrandstoffen

specifieke vorm van recreatie - sanitair

specifieke vorm van recreatie - 1 t/m 5

speelvoorziening

terras

zend-/ontvangstinstallatie

Bouwkavels

bouwvlak

Bouwaanduidingen

specifieke bouwaanduiding - 1 t/m 6

Maatvoeringen

maximale bouwhoogte (m)

maximale goot- en bouwhoogte (m)

maximum aantal strandcabines

maximum aantal strandhuisjes

maximum aantal wooneenheden

maximum bebouwingspercentage (%)

maximum oppervlakte (bvo) (m²)

Figuren

hartlijn leiding - gas

hartlijn leiding - water



Hoofdblad 4

gemeente

Bergen

bestemmingsplan

Duingebied

R

Rho

adviseurs

postbus 150
3000 AD Rotterdam
010-2018655

identificatie

identificatiecode

NL-IMRO_0373.BPDuingebied-C001

datum

14-09-2012

status

concept

voorstudie

12-11-2013

ontwerp

29-08-2014

vastgesteld

25-06-2015

planstatus

status

schaal

afmeting

aantal bladen

bestand

1:15000

A0

4

9

0202-BPL

tekening

schaal

afmeting

aantal bladen

bestand

1:15000

A0

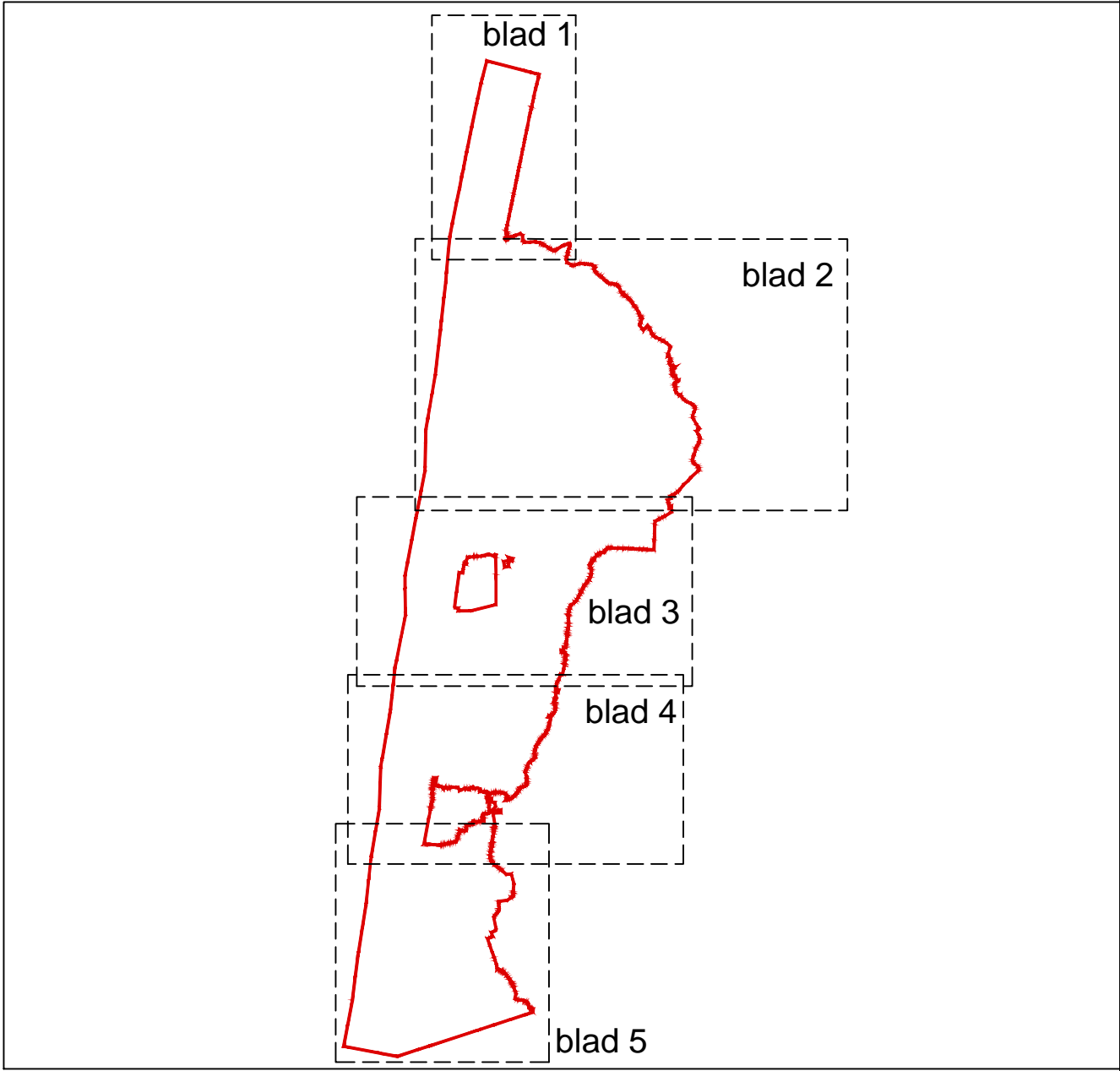
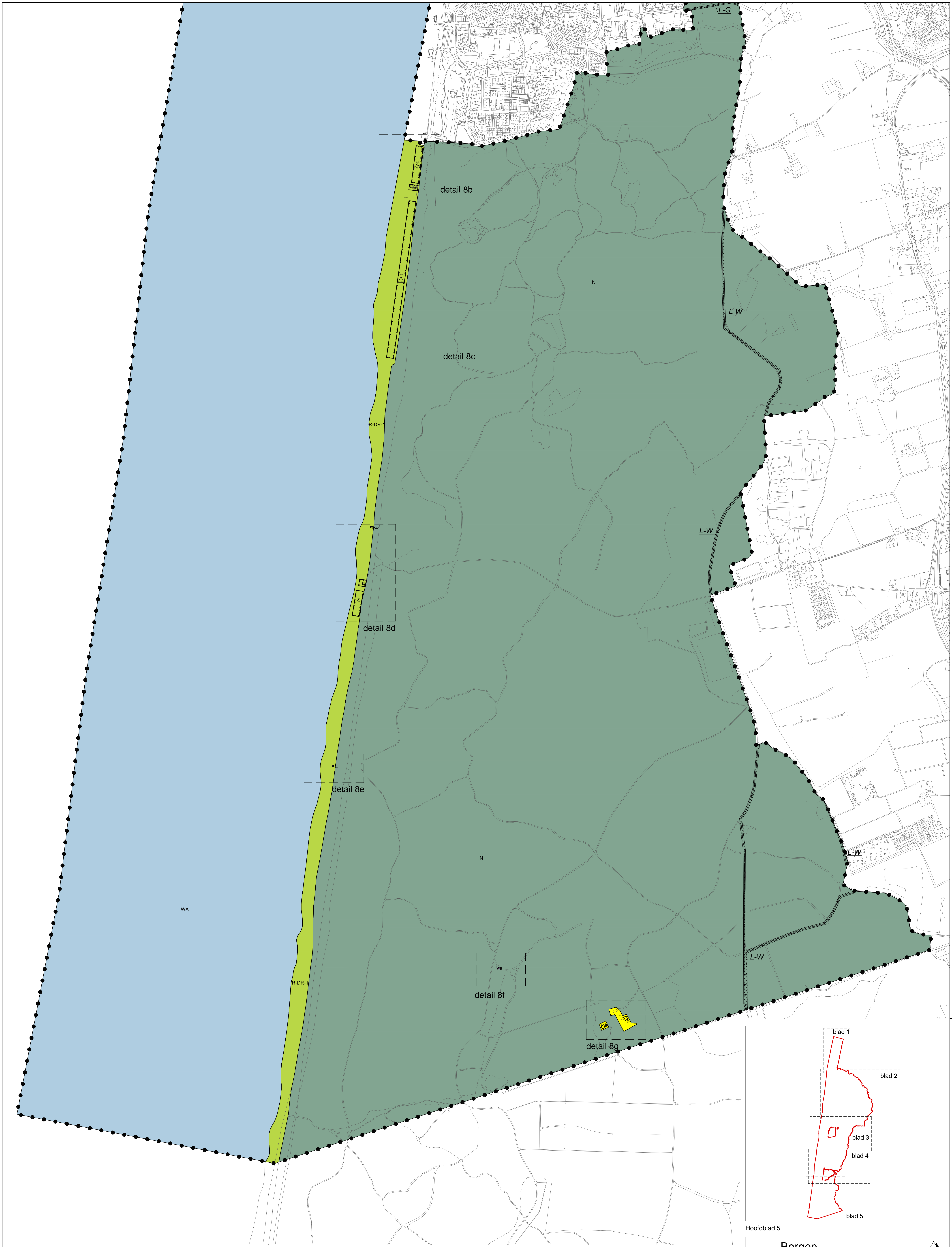
4

0202-BPL

referta

gemaakt

ing. R. Duville



Hoofdblad 5

gemeente

Bergen

bestemmingsplan

Duingebied

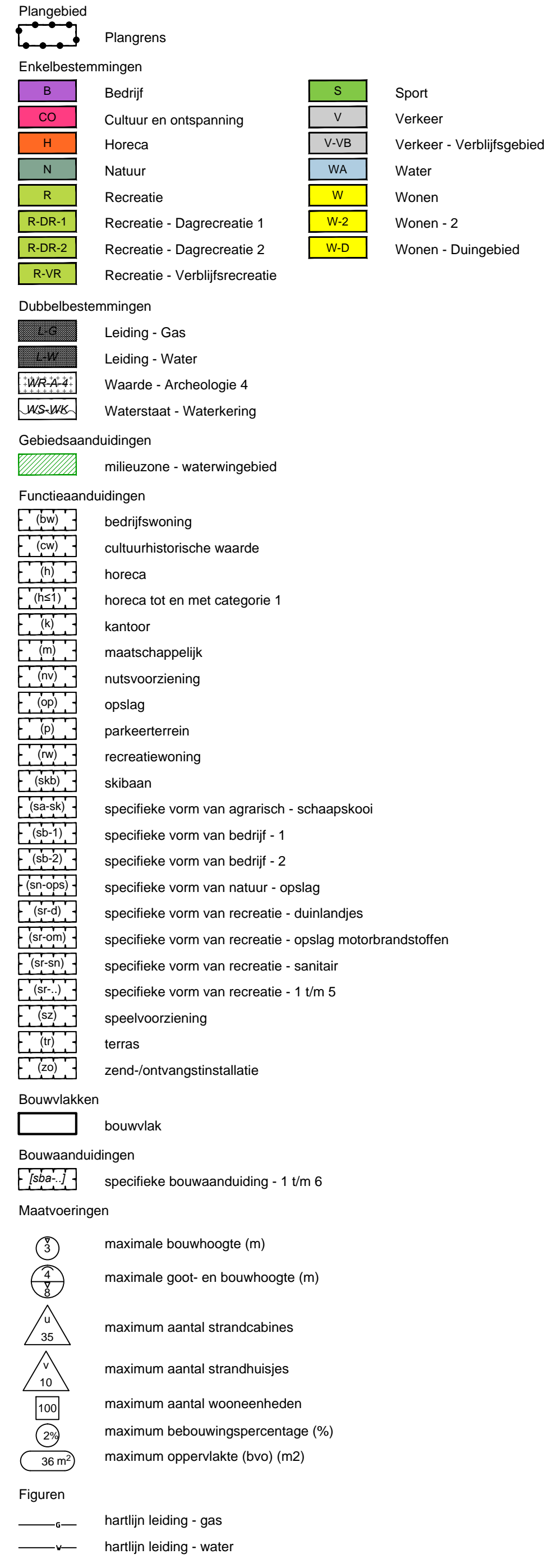
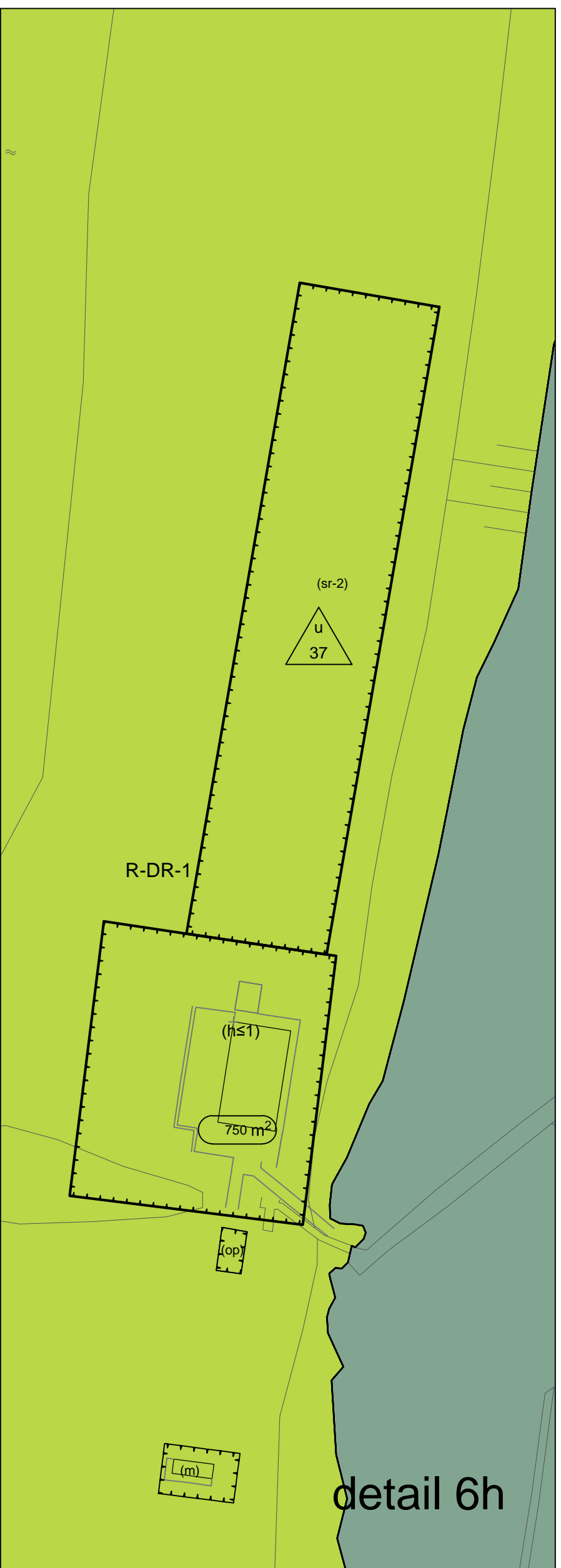
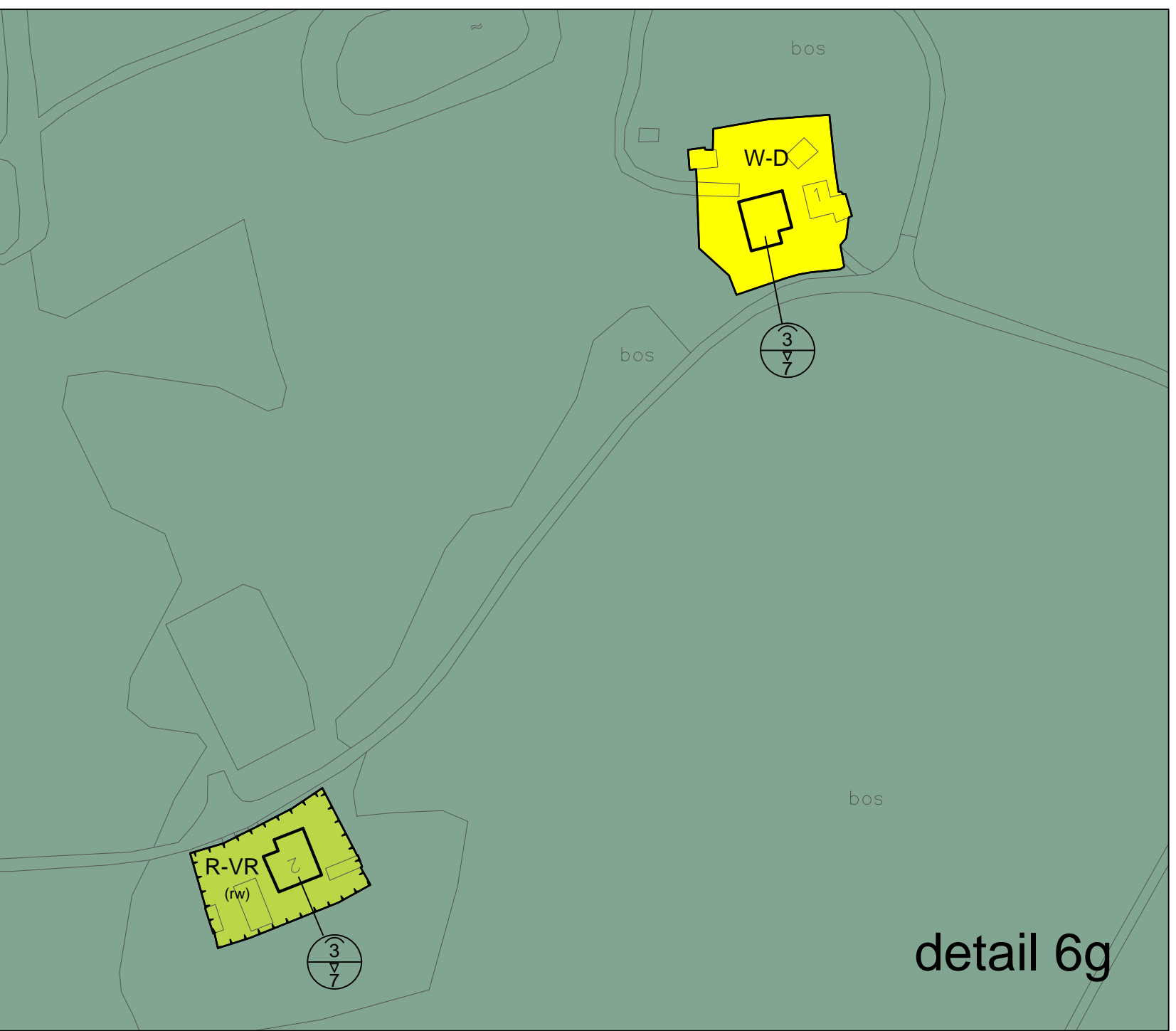
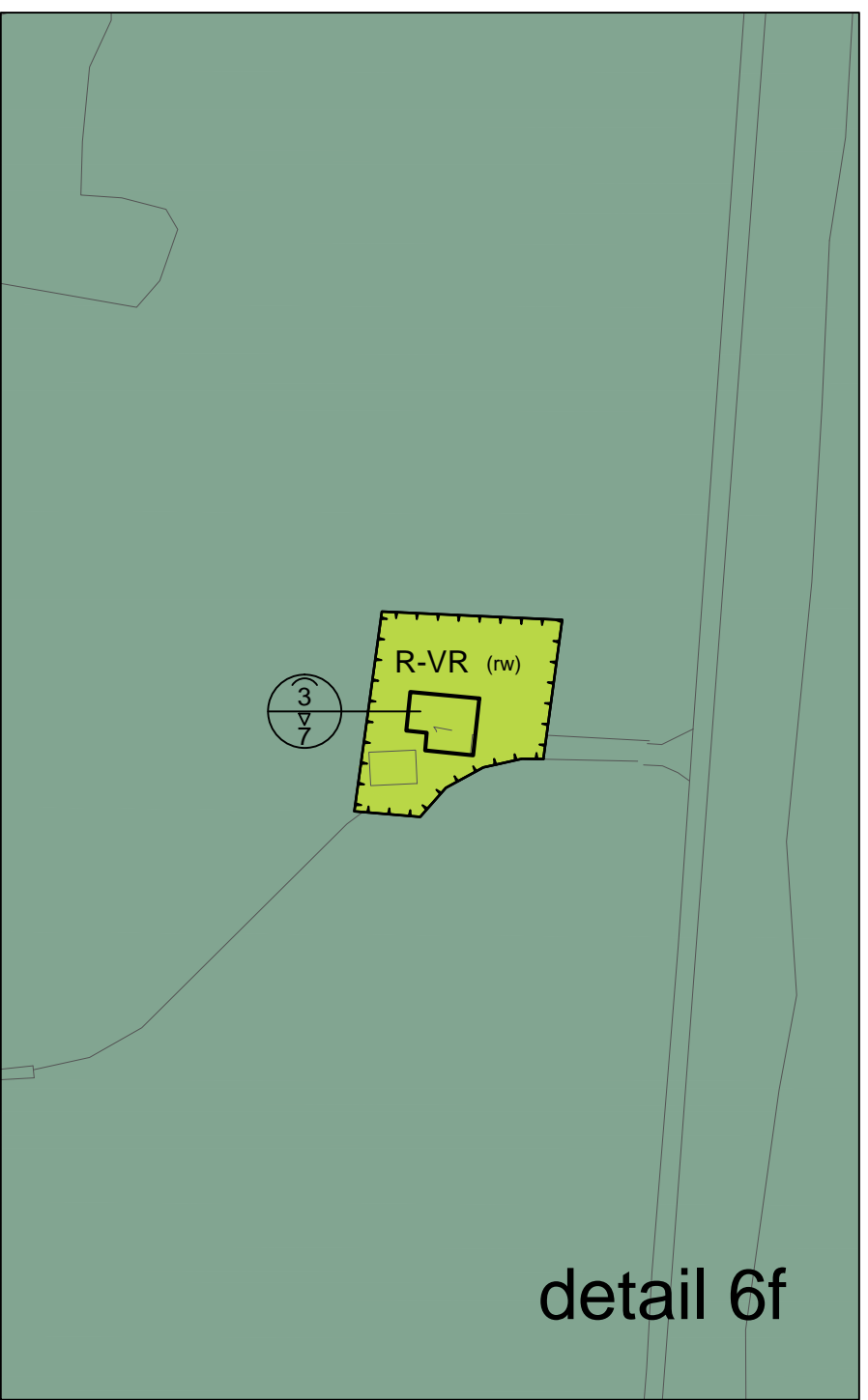
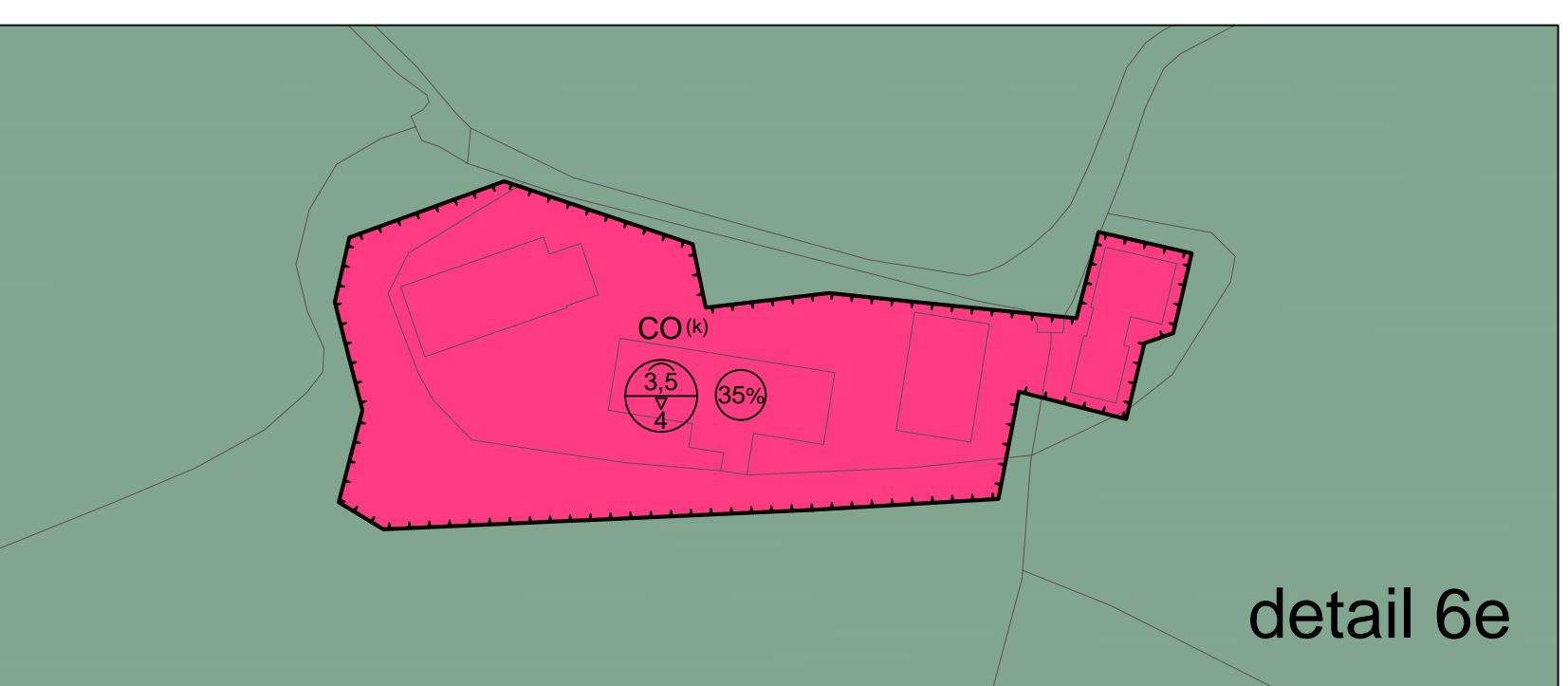
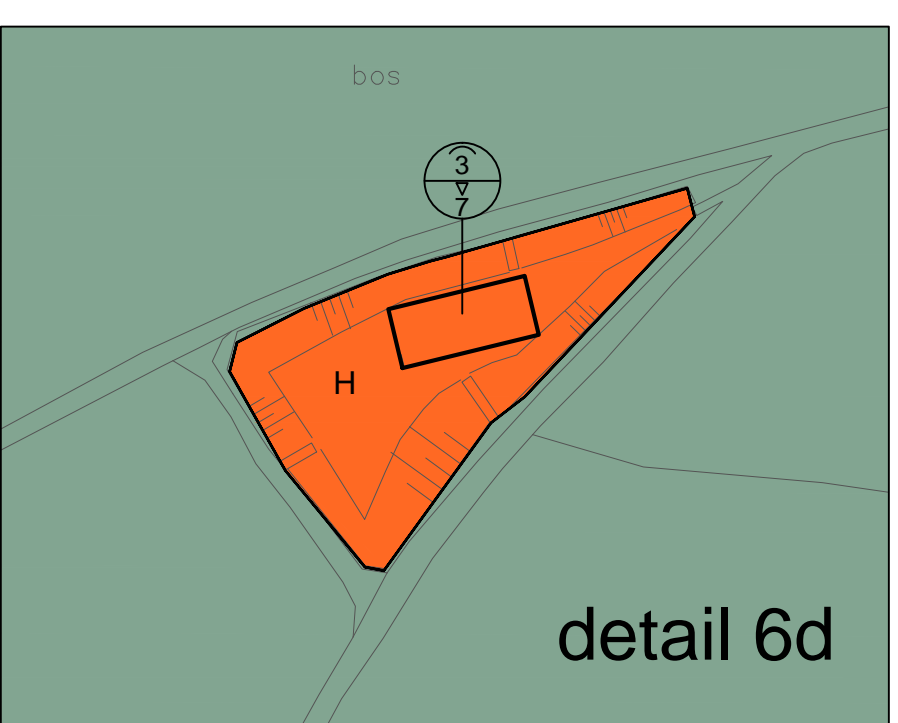
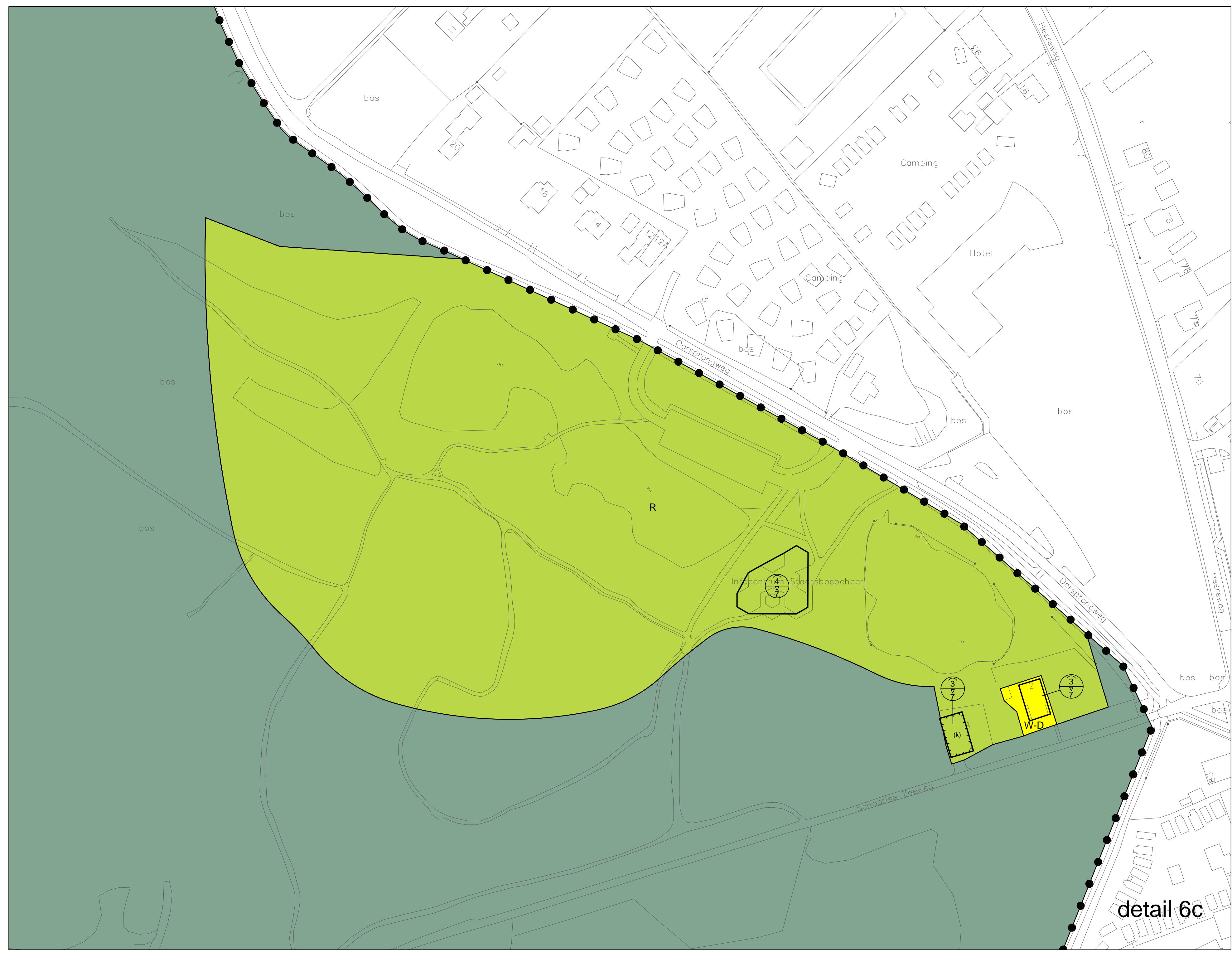
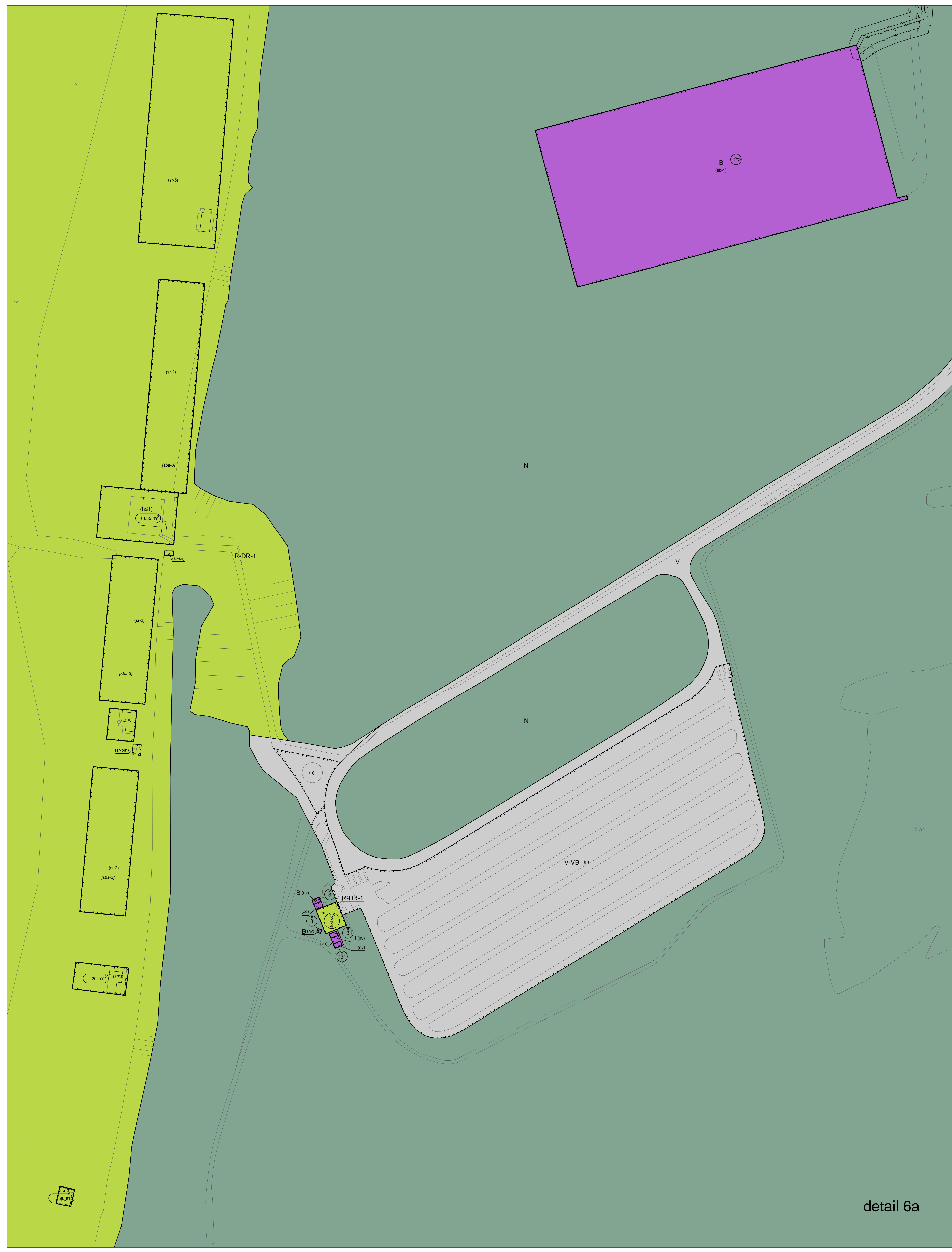
postbus 150
3000 AD Rotterdam
010-2018655

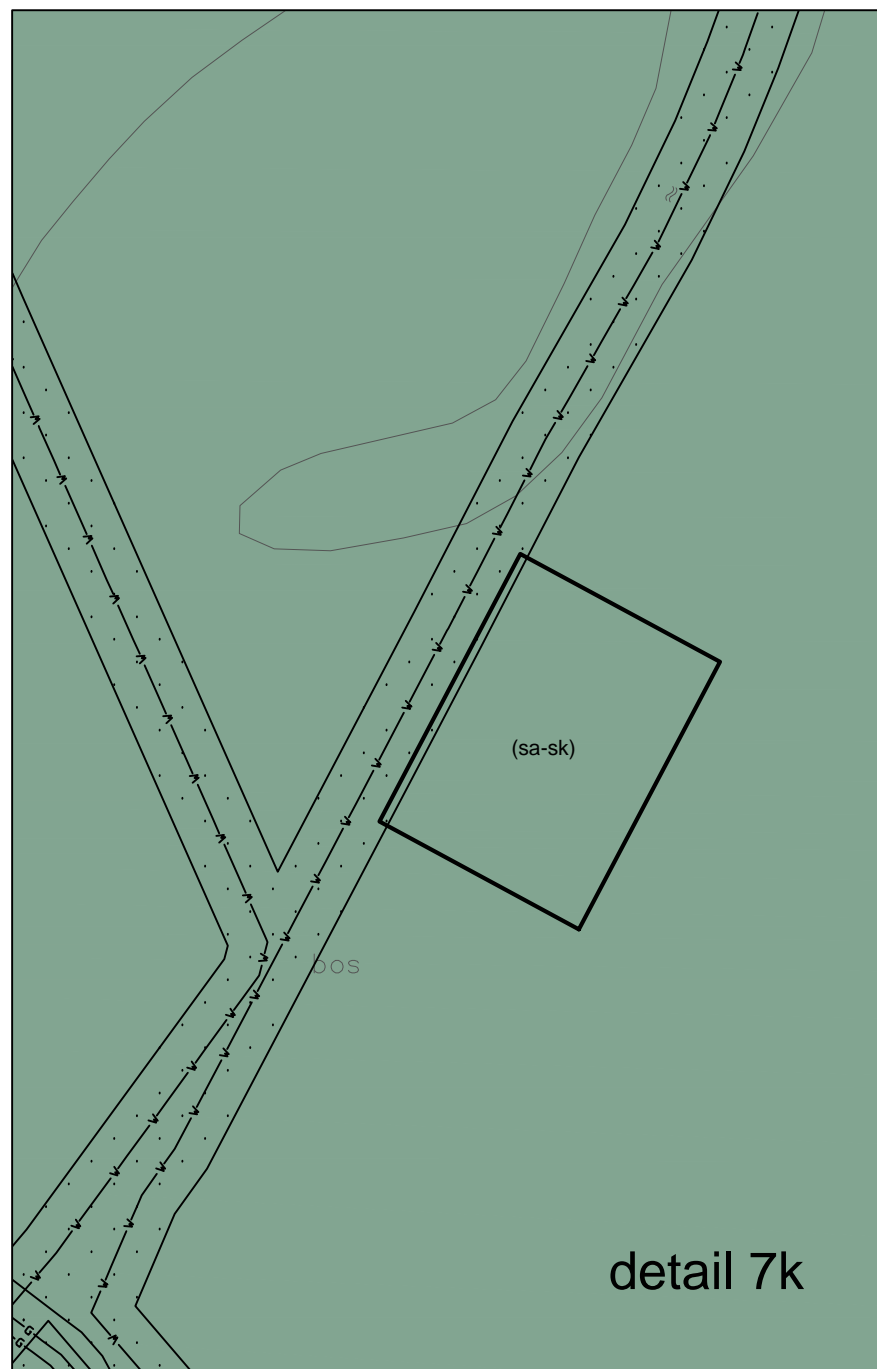
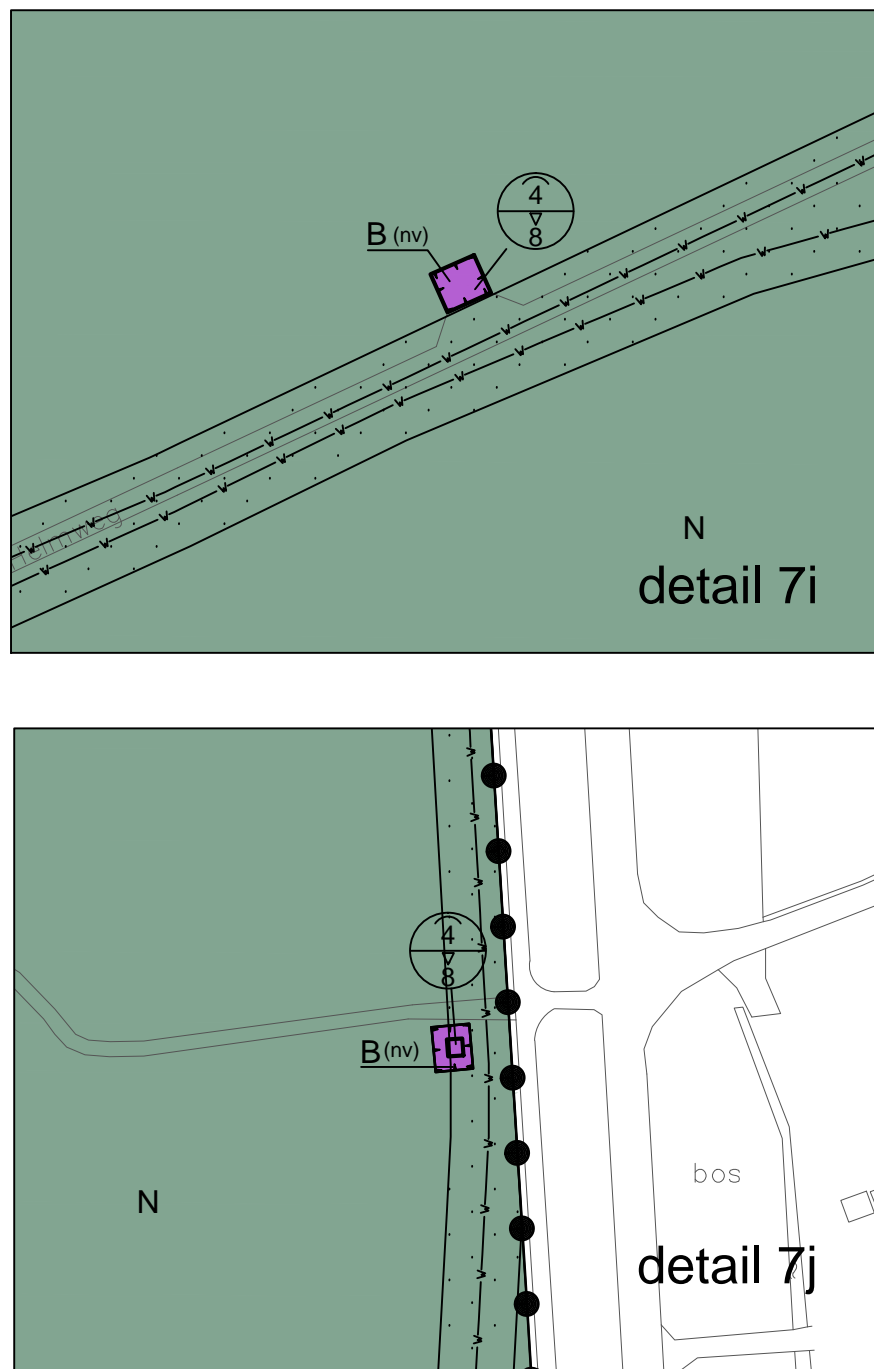
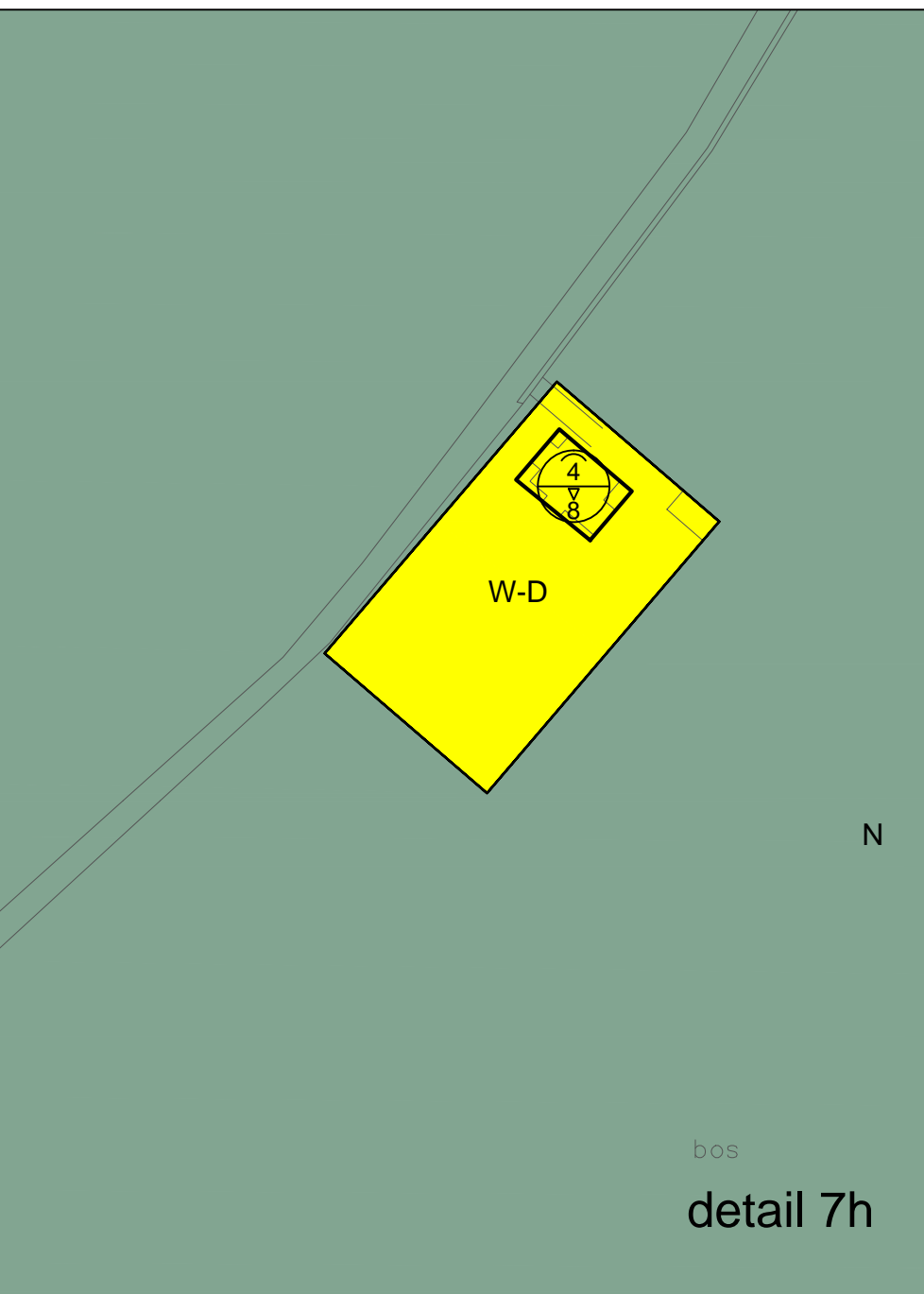
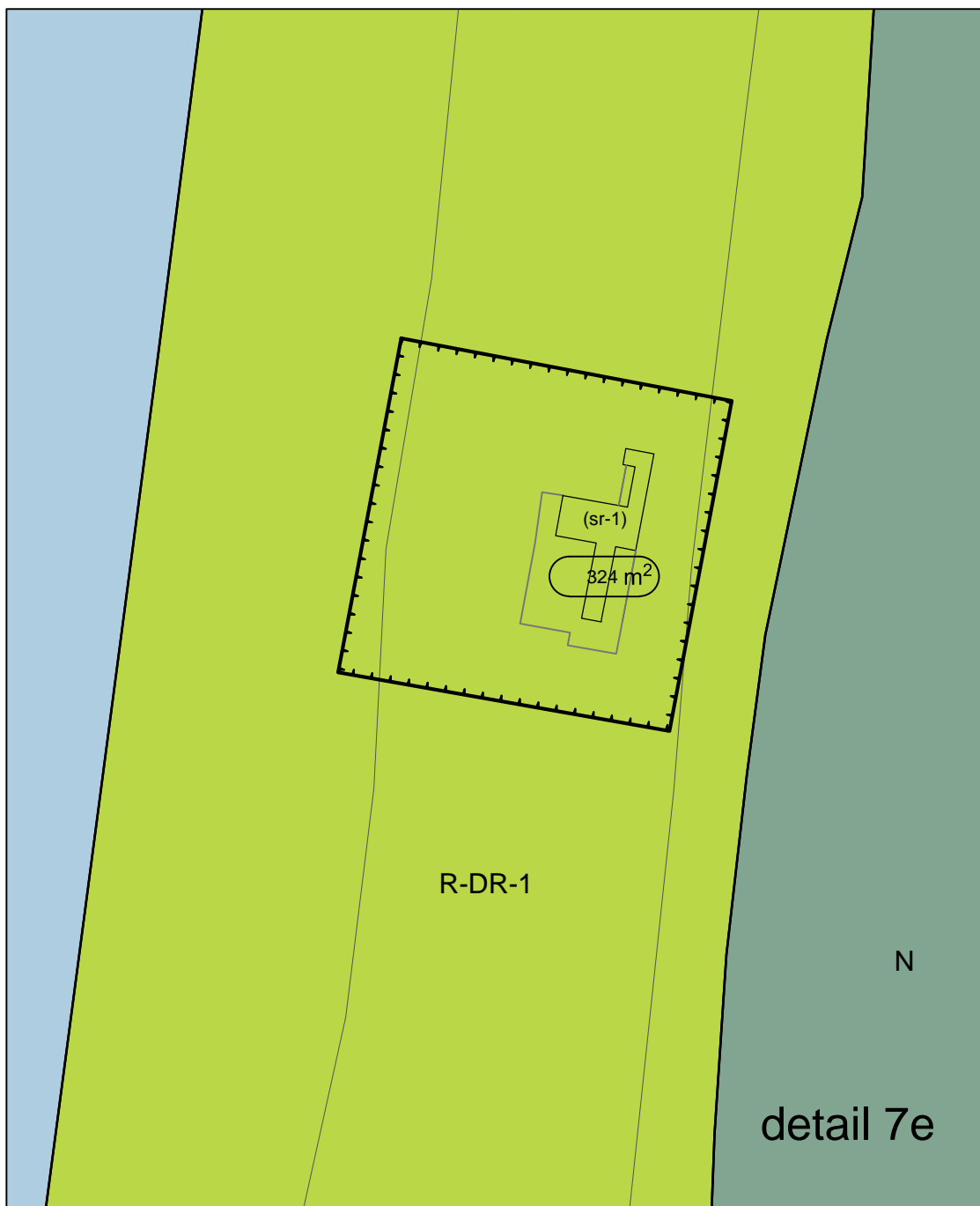
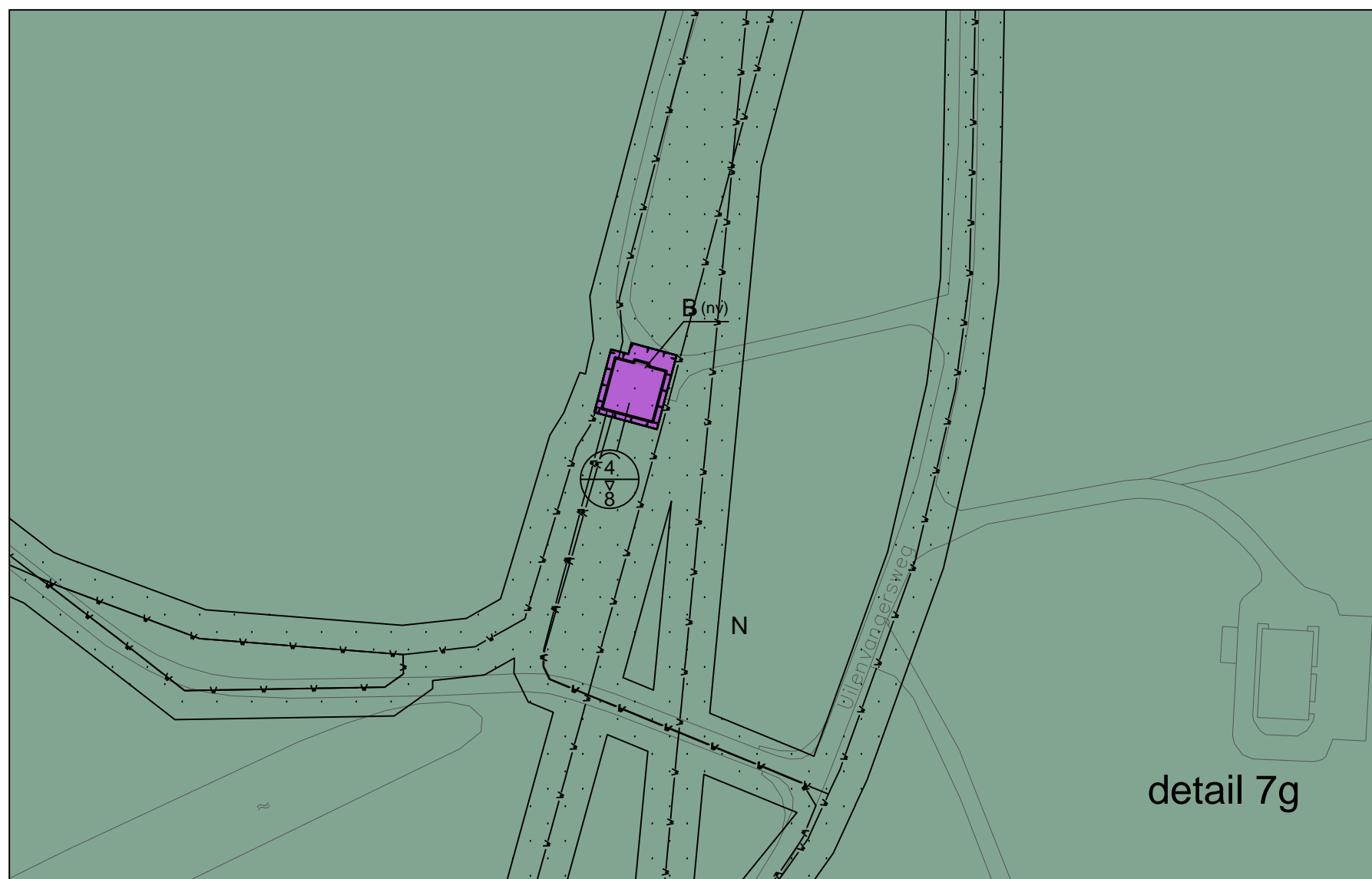
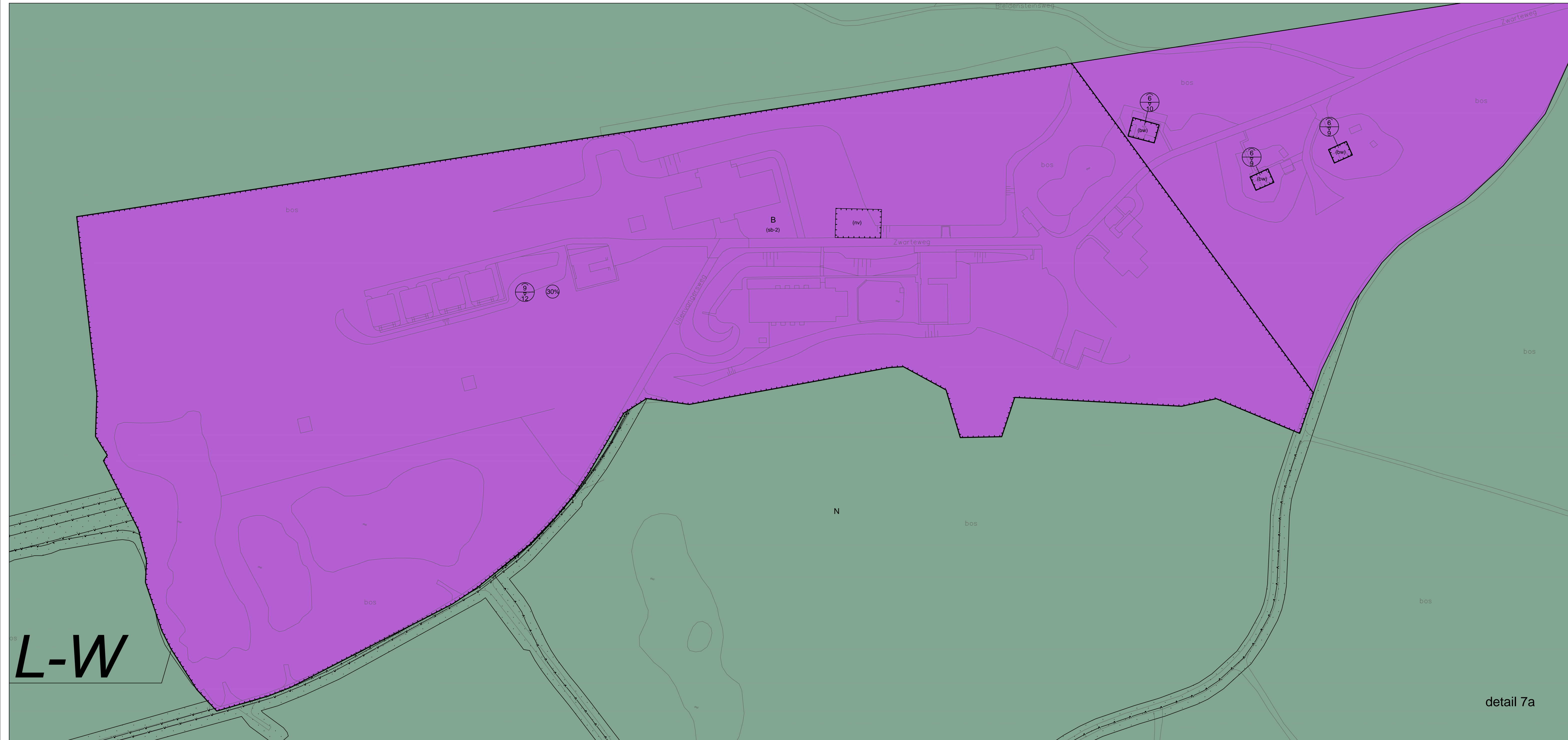
info@rho.nl
www.rho.nl

informatie
getuigd
met 1 de Peijer
ing R. Durrieu

noordpijl

identificatie	planstatus	status	tekening
identificatiecode	datum	status	schaal
NL.IMRO.0373.BPDuingebied-C001	14-09-2012	concept	1:5000
projectnummer	12-11-2013	voorstudie	schets
037300.16991.00	29-08-2014	ontwerp	bladnummer
	25-06-2015	vastgesteld	aantal bladen
			bestand
			0202-BPL





Plangebied

Erkenningsgrenzen

Bedrijf

Cultuur en ontspanning

Horeca

Natuur

Recreatie

Recreatie - Dagrecreatie 1

Recreatie - Dagrecreatie 2

Recreatie - Verrecreatie

Sport

Verkeer

Verkeer - Verrecreatiegebied

Water

Wonen

Wonen - 2

Wonen - Duingebied

Dubbelbestemmingen

Leiding - Gas

Leiding - Water

Waarde - Archeologie 4

Waterstaat - Waterkering

Gebiedsaanduidingen

milieuzone - waterwingebied

Functieaanduidingen

bedrijfwoning

cultuurhistorische waarde

horeca

horeca tot en met categorie 1

kanthoek

maatschappelijk

nutvoorziening

opslag

parkeren

recreatiewoning

skibaan

specifieke vorm van agrarisch - schaapskooi

specifieke vorm van bedrijf - 1

specifieke vorm van bedrijf - 2

specifieke vorm van natuur - opslag

specifieke vorm van recreatie - duinterras

specifieke vorm van recreatie - opslag motorbrandstoffen

specifieke vorm van recreatie - sanitair

specifieke vorm van recreatie - 1 km 5

speelvoorziening

terras

zend-ontvangstinstallatie

Bouwvlakken

Bouwvlak

Bouwaanduidingen

specifieke bouwaanduiding - 1 km 6

Maatvoeringen

maximale bouwhoogte (m)

maximale groot- en bouwhoogte (m)

maximum aantal strandcabines

maximum aantal strandhuisjes

maximum aantal woonunits

maximum bebouwingspercentage (%)

maximum oppervlakte (m²)

Figuren

hartlijn leiding - gas

hartlijn leiding - water

gemeente Bergen

bestemmingsplan Duingebied

identificatie

planstatus

status

tekening

identificatiecode

datum

schets

1:1000

NL.IMRO-0373-BPDuingebied-C001

14-09-2012

concept

aftekening

A0

opdrachtnummer

29-08-2014

ontwerp

bladnummer

7

25-06-2015

vastgesteld

bestand

0202.68P

probest 100

5000 AD Rotterdam

info@rho.nl

www.rho.nl

referentie

mw L. de Folter

ing R. Dorville

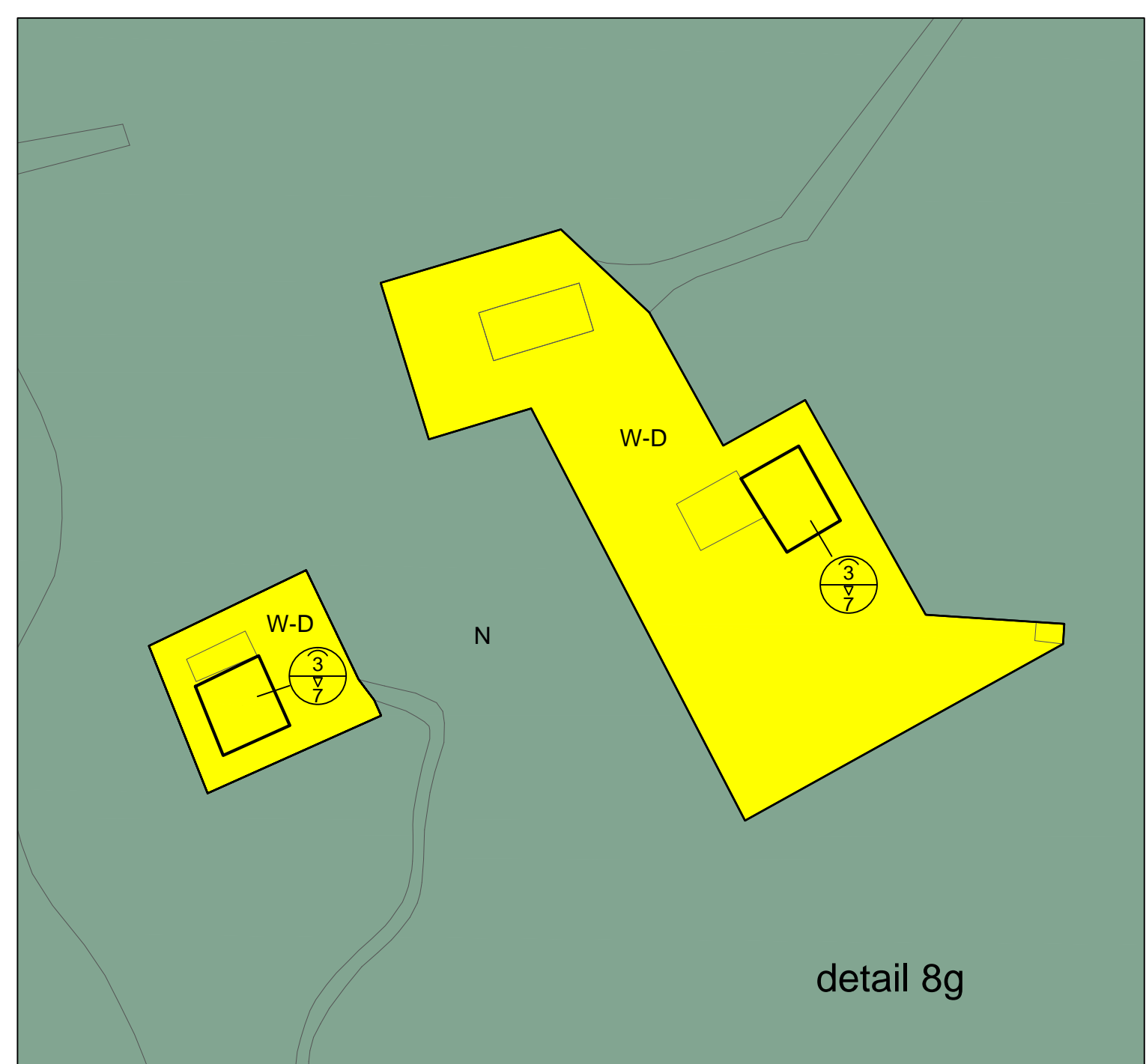
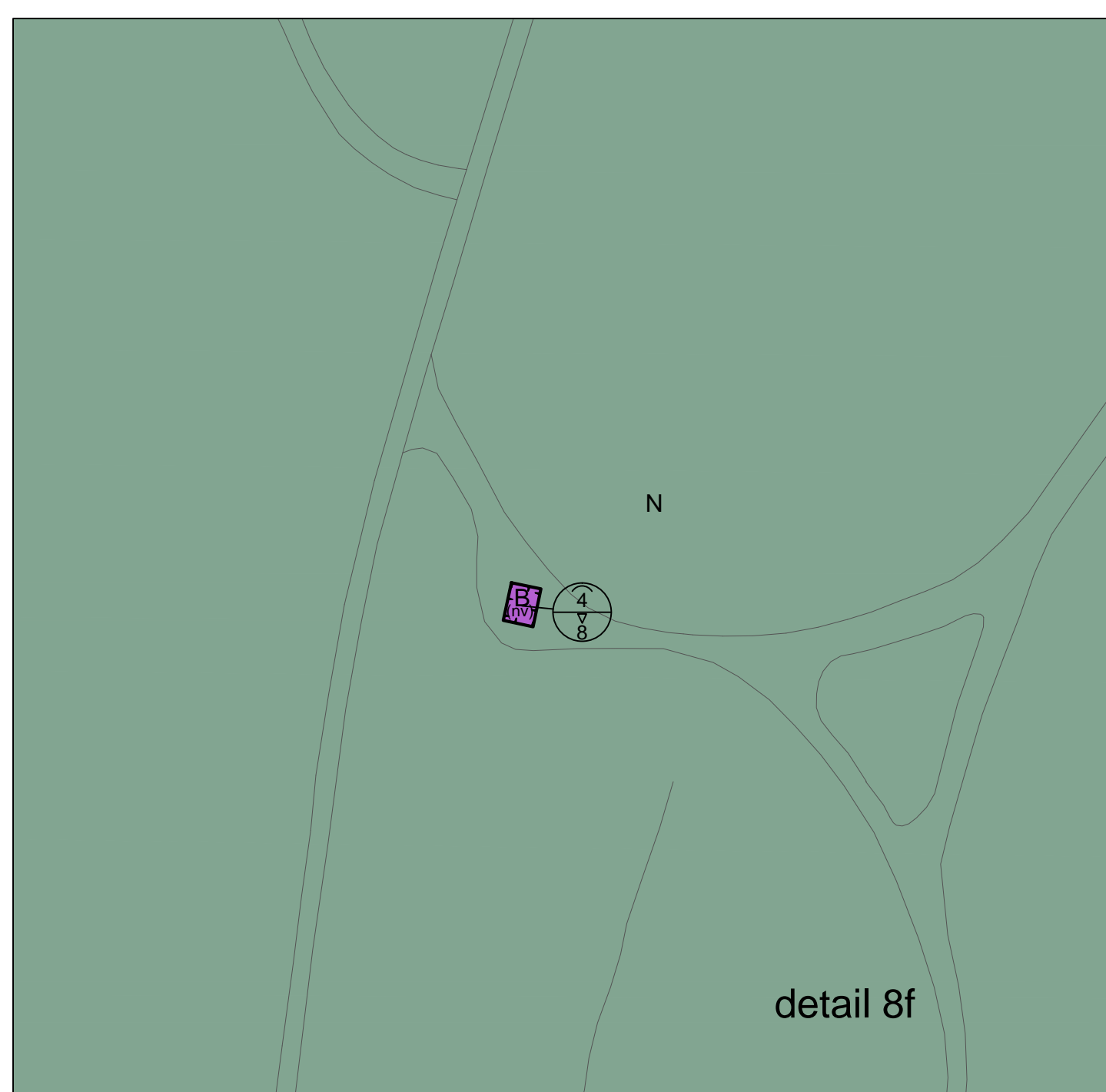
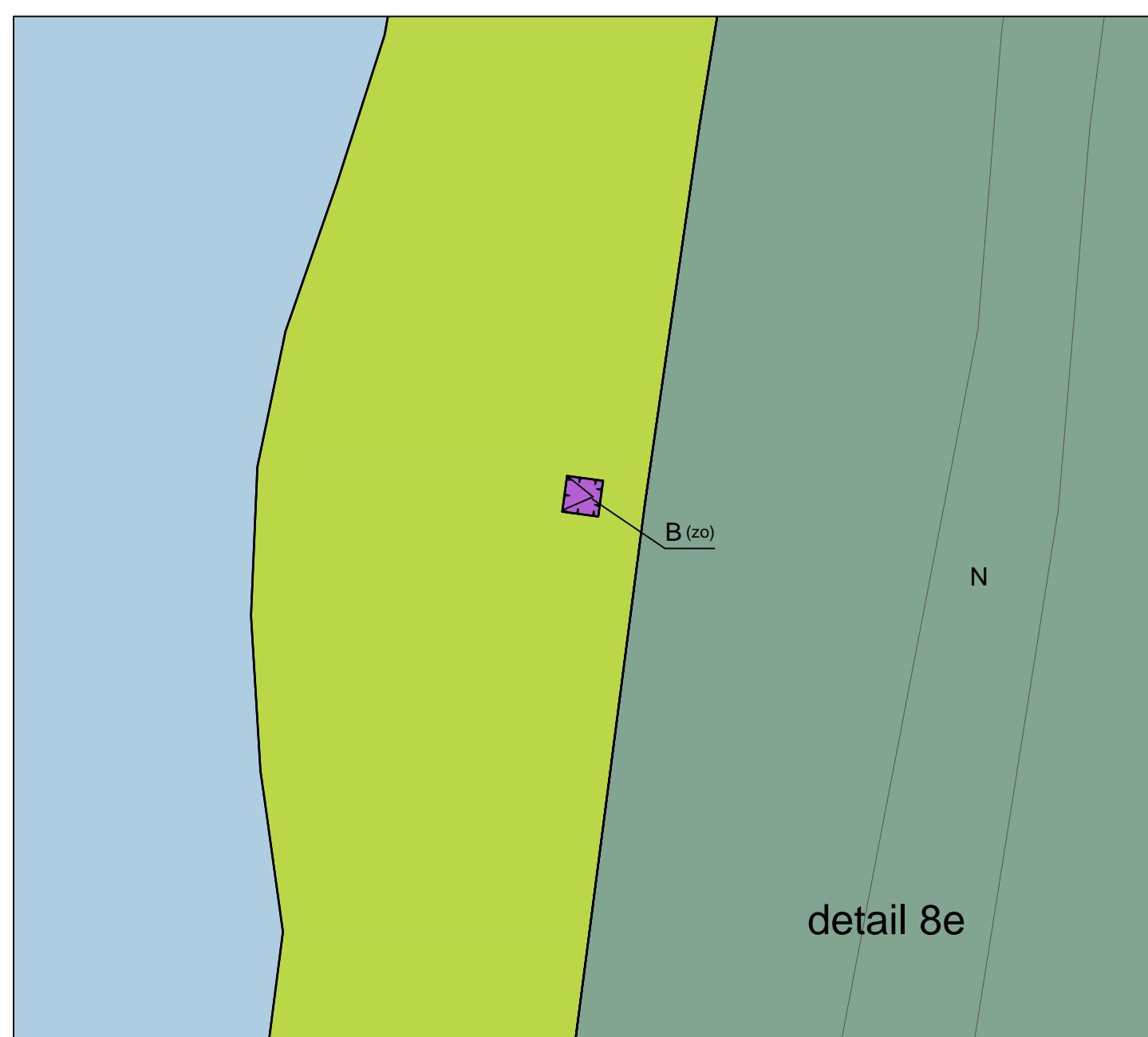
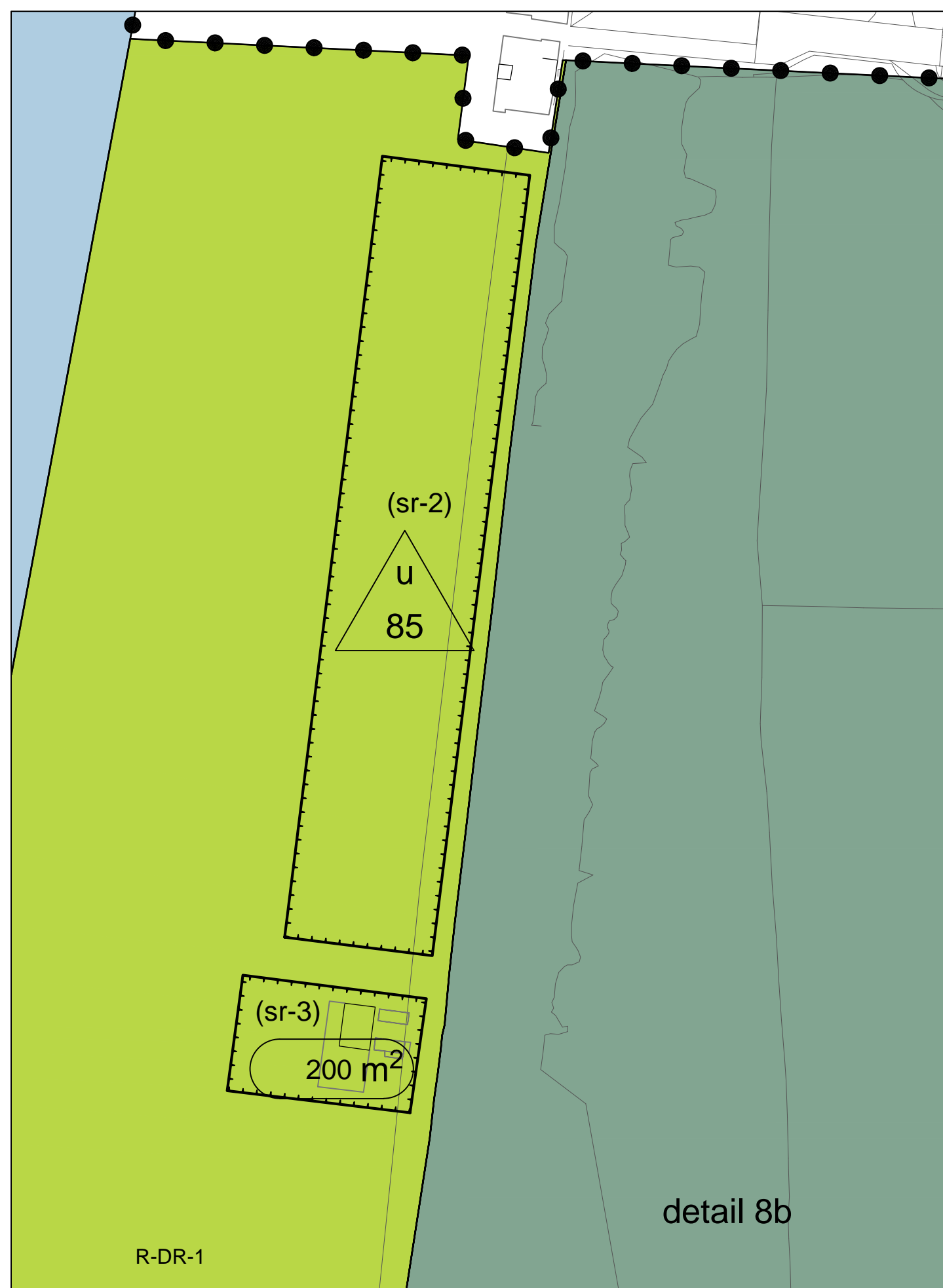
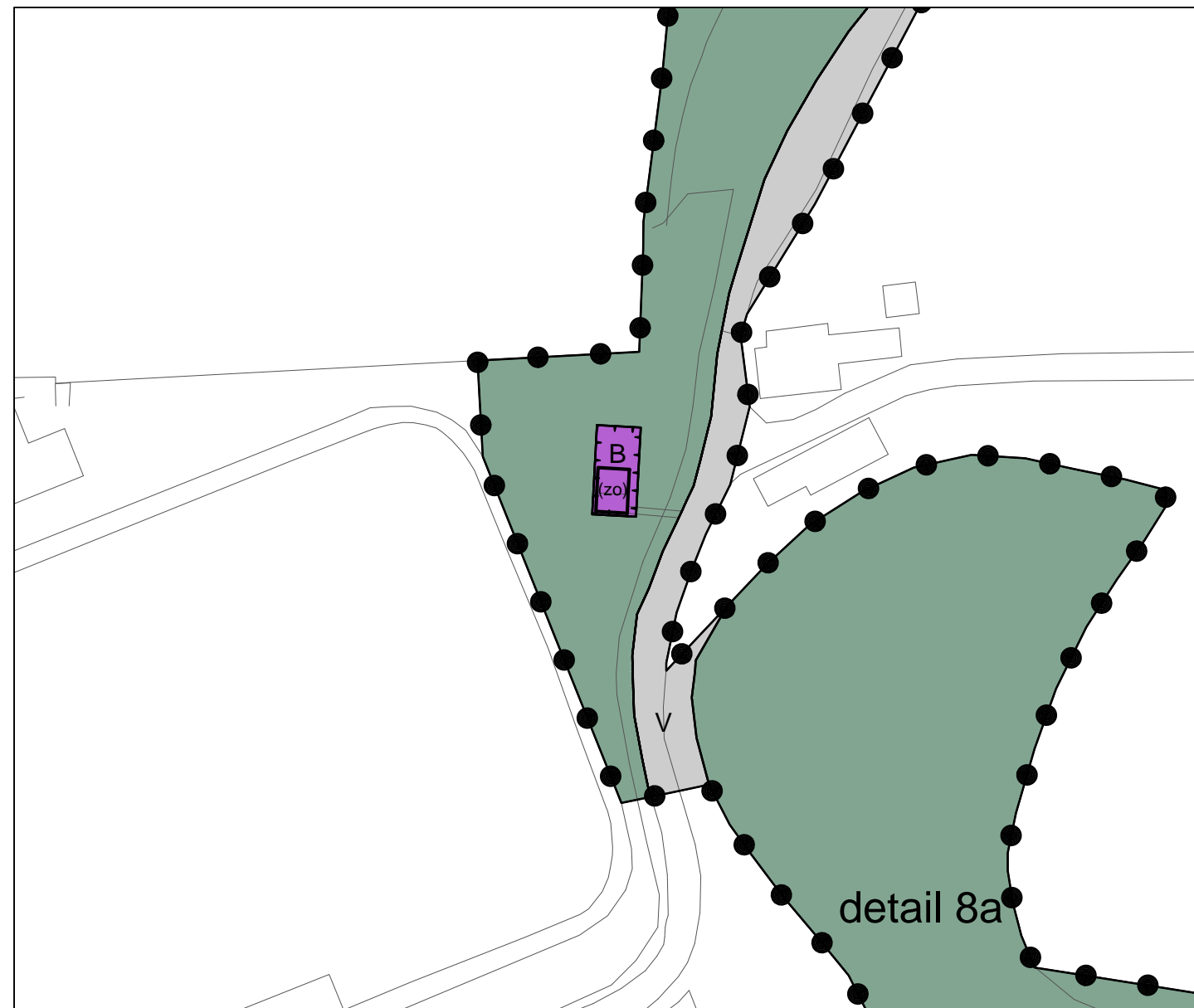
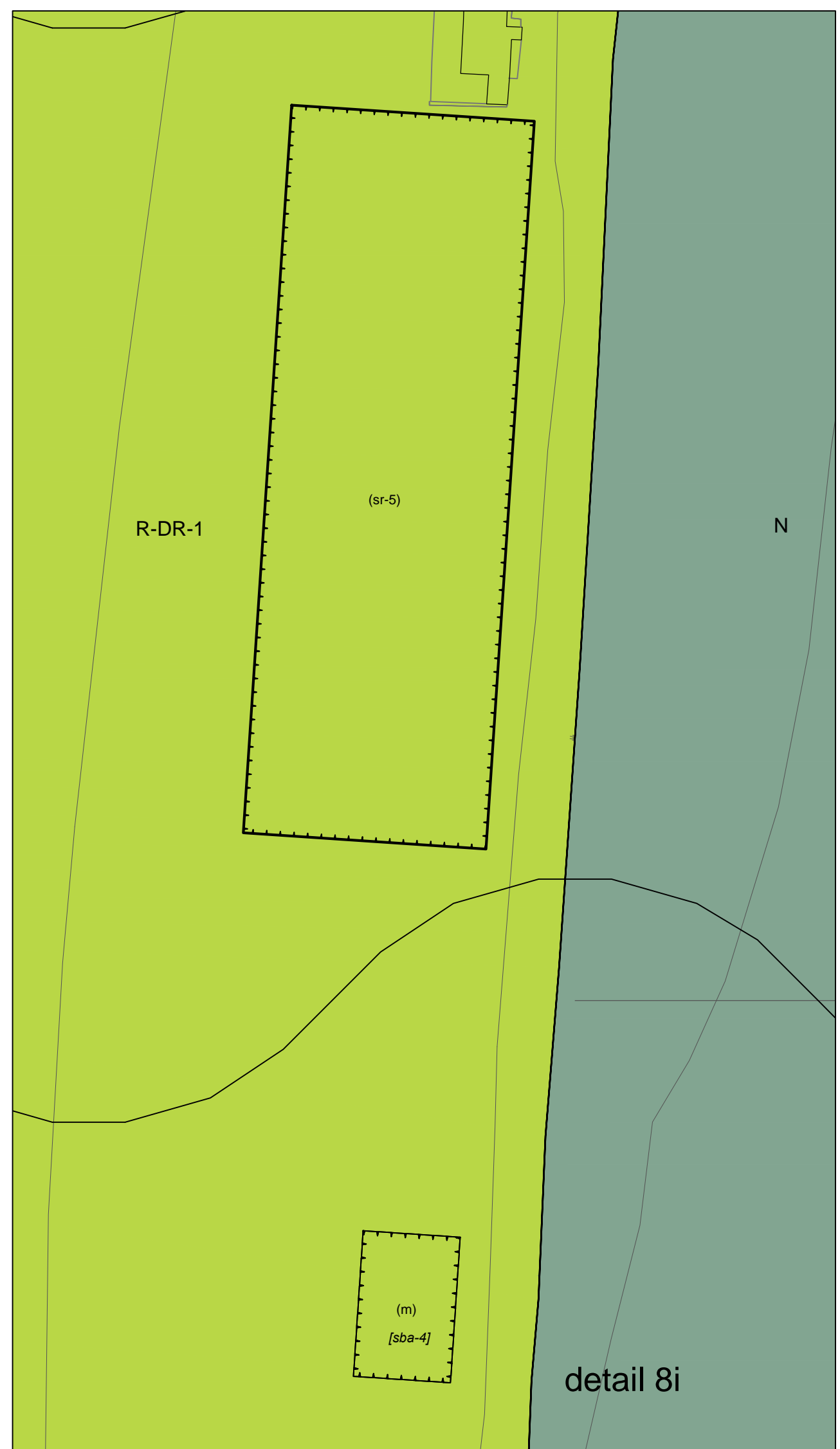
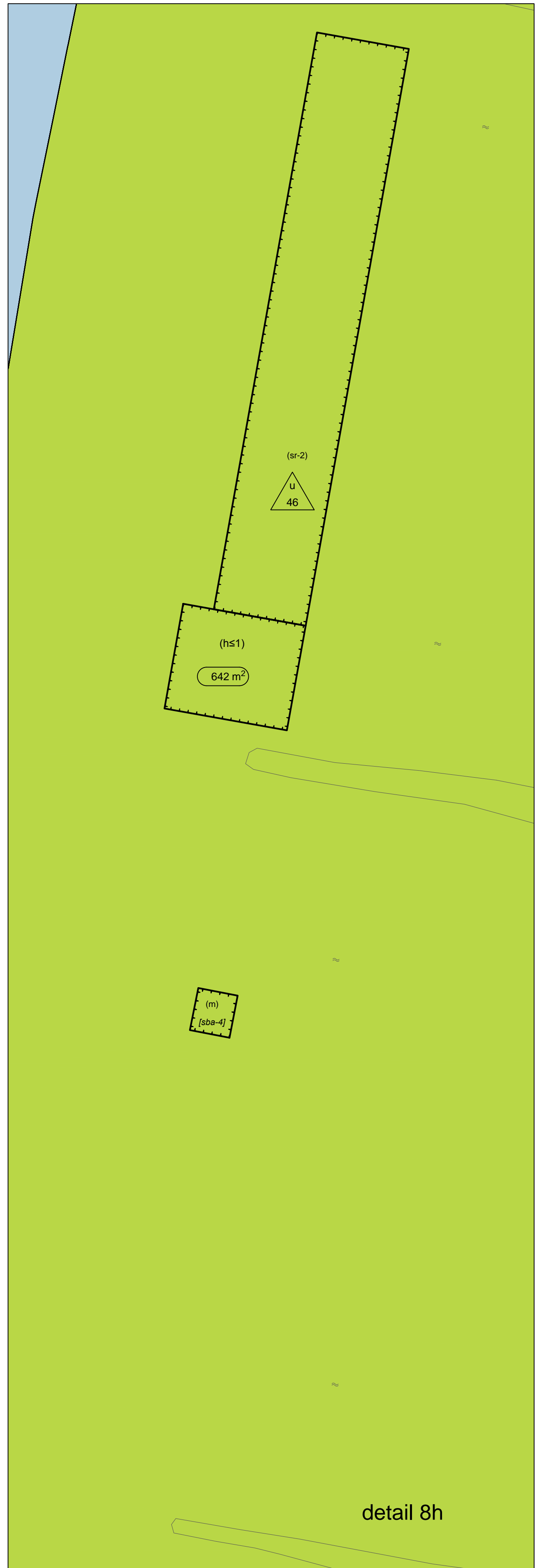
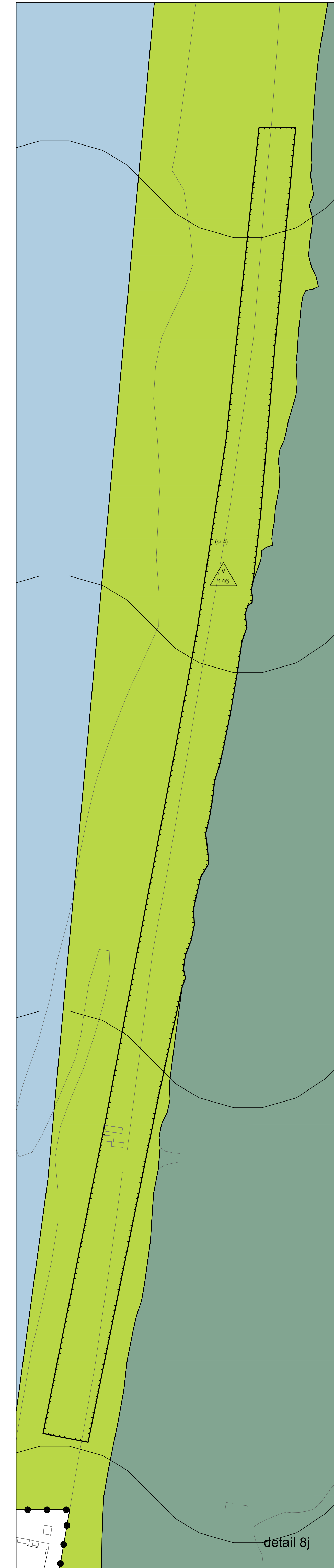
blad 1

blad 2

blad 3

blad 4

blad 5



- Plangebied
- Plangrens
- Enkelbestemmingen
- B Bedrijf
 - CO Cultuur en ontspanning
 - H Horeca
 - N Natuur
 - R Recreatie
 - R-DR-1 Recreatie - Dagrecreatie 1
 - R-DR-2 Recreatie - Dagrecreatie 2
 - R-VR Recreatie - Verbijfsrecreatie
 - S Sport
 - V Verkeer
 - V-VR Verkeer - Verbijfsgebied
 - W Water
 - W Wonen
 - W-2 Wonen - 2
 - W-D Wonen - Duingebied
- Dubbelbestemmingen
- L Leiding - Gas
 - LW Leiding - Water
 - WA Waarde - Archeologie 4
 - WS-WK Waterstaat - Waterkering
- Gebiedsaanduidingen
- m milieuzone - waterwingebied
- Functionaanduidingen
- dw bedrijfswooning
 - ch cultuurhistorische waarde
 - h horeca
 - h-1 horeca tot en met categorie 1
 - k kantoor
 - m maatschappelijk
 - o opslag
 - o-1 opslag
 - o-2 opslag
 - o-3 opslag
 - o-4 opslag
 - o-5 opslag
 - o-6 opslag
 - o-7 opslag
 - o-8 opslag
 - o-9 opslag
 - o-10 opslag
 - o-11 opslag
 - o-12 opslag
 - o-13 opslag
 - o-14 opslag
 - o-15 opslag
 - o-16 opslag
 - o-17 opslag
 - o-18 opslag
 - o-19 opslag
 - o-20 opslag
 - o-21 opslag
 - o-22 opslag
 - o-23 opslag
 - o-24 opslag
 - o-25 opslag
 - o-26 opslag
 - o-27 opslag
 - o-28 opslag
 - o-29 opslag
 - o-30 opslag
 - o-31 opslag
 - o-32 opslag
 - o-33 opslag
 - o-34 opslag
 - o-35 opslag
 - o-36 opslag
 - o-37 opslag
 - o-38 opslag
 - o-39 opslag
 - o-40 opslag
 - o-41 opslag
 - o-42 opslag
 - o-43 opslag
 - o-44 opslag
 - o-45 opslag
 - o-46 opslag
 - o-47 opslag
 - o-48 opslag
 - o-49 opslag
 - o-50 opslag
 - o-51 opslag
 - o-52 opslag
 - o-53 opslag
 - o-54 opslag
 - o-55 opslag
 - o-56 opslag
 - o-57 opslag
 - o-58 opslag
 - o-59 opslag
 - o-60 opslag
 - o-61 opslag
 - o-62 opslag
 - o-63 opslag
 - o-64 opslag
 - o-65 opslag
 - o-66 opslag
 - o-67 opslag
 - o-68 opslag
 - o-69 opslag
 - o-70 opslag
 - o-71 opslag
 - o-72 opslag
 - o-73 opslag
 - o-74 opslag
 - o-75 opslag
 - o-76 opslag
 - o-77 opslag
 - o-78 opslag
 - o-79 opslag
 - o-80 opslag
 - o-81 opslag
 - o-82 opslag
 - o-83 opslag
 - o-84 opslag
 - o-85 opslag
 - o-86 opslag
 - o-87 opslag
 - o-88 opslag
 - o-89 opslag
 - o-90 opslag
 - o-91 opslag
 - o-92 opslag
 - o-93 opslag
 - o-94 opslag
 - o-95 opslag
 - o-96 opslag
 - o-97 opslag
 - o-98 opslag
 - o-99 opslag
 - o-100 opslag
- Bouwvlakken
- b bouwvlak
- Bouwaanduidingen
- ba specifieke bouwaanduiding - 1 tm 6
- Maatvoeringen
- 1 maximale bouwhoogte (m)
 - 2 maximale goot- en bouwhoogte (m)
 - 3 maximum aantal strandcabines
 - 4 maximum aantal strandhuisjes
 - 5 maximum aantal wooneenheden
 - 6 maximum bebouwingspercentage (%)
 - 7 maximum oppervlakte (bvo) (m²)
- Figuren
- hartlijn leiding - gas
 - hartlijn leiding - water



Detaillblad 8

gemeente **Bergen**

bestemmingsplan **Duingebied**

identificatie

planstatus

tekening

identificatiecode

datum

status

schaal

1:11000

NL.IMRO.0373.BPDuingebied-2001

14-09-2012

concept

afmeting

AD

12-11-2013

voortontwerp

aantal bladen

8

29-08-2014

ontwerp

bestand

0202-BPL

25-06-2015

vastgesteld

postbus 150

3000 AD Rotterdam

010-2016550

info@rho.nl

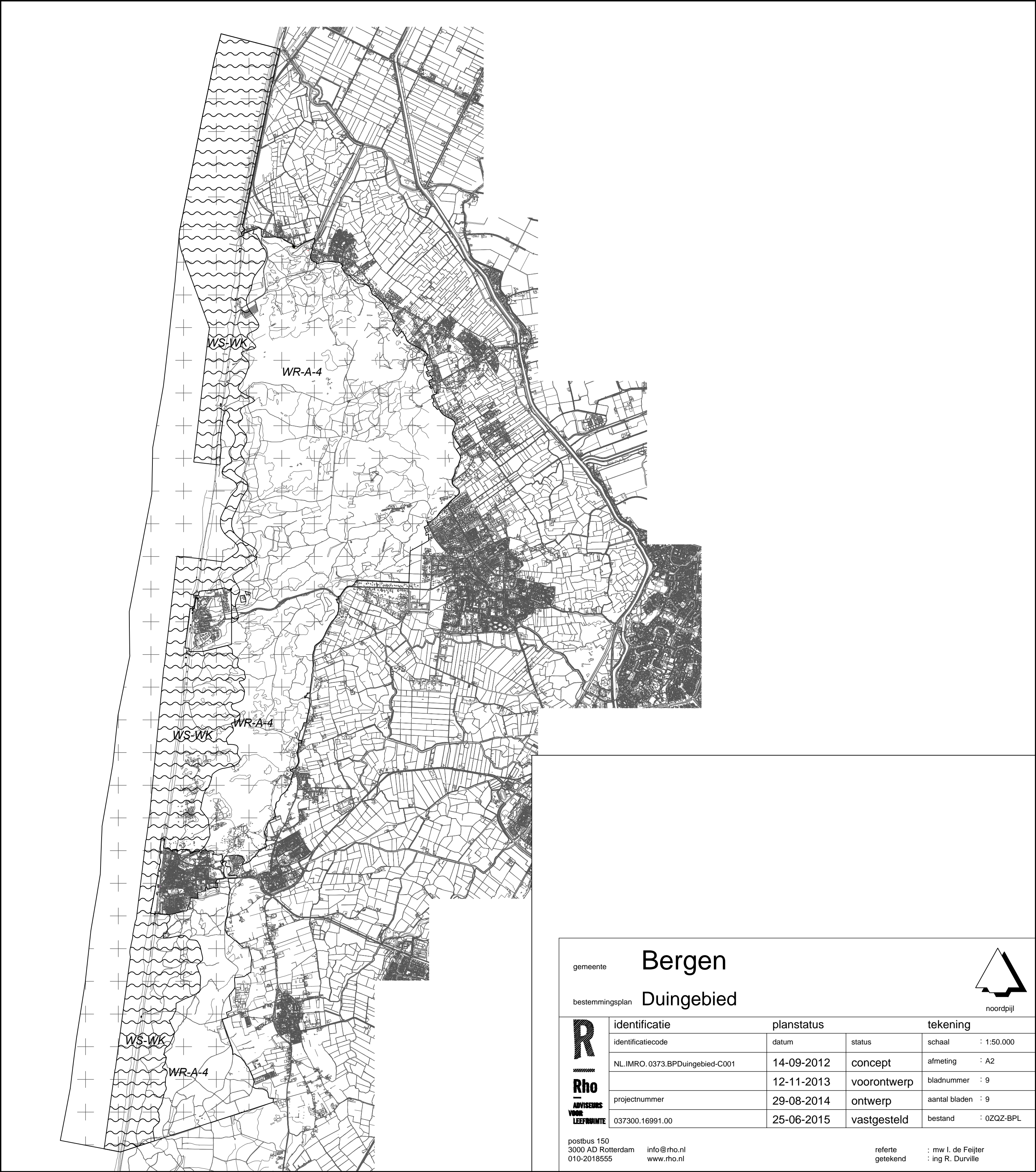
www.rho.nl

referentie

geïntegreerd

ma 1. de Feller

ing R. Duville



gemeente

Bergen

bestemmingsplan

Duingebied

noordpijl

	identificatie	planstatus		tekening	
	identificatiecode	datum	status	schaal	: 1:50.000
	NL.IMRO.0373.BPDuingebied-C001	14-09-2012	concept	afmeting	: A2
		12-11-2013	voorontwerp	bladnummer	: 9
	projectnummer	29-08-2014	ontwerp	aantal bladen	: 9
	037300.16991.00	25-06-2015	vastgesteld	bestand	: 0ZQZ-BPL

postbus 150
3000 AD Rotterdam
010-2018555

info@rho.nl
www.rho.nl

referte
getekend

: mw I. de Feijter
: ing R. Durville